

DOKLADOVÁ ČÁST:
ÚZEMNÍ ŘÍZENÍ

Městský úřad
DOBROVICE
odbor výstavby
2

15 -08- 2019

- kopie plné moci
- Město Dobrovice – Stanovisko k projektové dokumentaci – ze dne 20.5.2019
- Magistrát města Mladá Boleslav – Závazné stanovisko orgánu územního plánování – č.j. 21468/2019/ÚP/PrMa, ze dne 7.3.2019
- Magistrát města Mladá Boleslav – Odbor životního prostředí – Vyjádření – č.j. ŽP – 336.2 – 137/2019, ze dne 28.1.2019
- Magistrát města Mladá Boleslav – Oddělení dopravy a DH – Rozhodnutí o povolení zvláštního užívání silnice – č.j. ODSH 253-280/2019-22/2, ze dne 4.1.2019
- Krajská správa a údržba silnic střebočeského kraje, p.o. – č.j. 4759/18/KSUS/MHT/PEC, ze dne 17.8.2018 + Smlouva o smlouvě budoucí o zřízení věcného břemene služebnosti
- Obec Pěčice – Vyjádření ke stavbě – č.j. 34/2019, ze dne 8.4.2019
- Obec Semčice – Souhlas – č.j. 49/2019, ze dne 8.4.2019
- Vodovody a kanalizace Mladá Boleslav, a.s. – č.j. P 1827/18/Dv, ze dne 6.2.2019
- Povodí Labe s.p. – č.j. PVZ/18/52510/Mf/0, ze dne 21.12.2018
- Archeologický ústav AV ČR, Praha, v.v.i. – č.j. ARUP – 12955/2018, ze dne 7.1.2019
- Krajská hygienická stanice – č.j. KHSSC 68167/2018, ze dne 14.1.2019
- HZS Střebočeského kraje – č.j. MB – 1012 – 2/2018/PD
- ČEZ Distribuce a.s. – Vyjádření k projektové dokumentaci – č.j. 1101958233, ze dne 17.1.2019
- ČEZ Distribuce a.s. – Souhlas s činností v ochranném pásmu – č.j. 1103363690/441, ze dne 29.3.2019
- ČEZ Distribuce a.s. – Sdělení o existenci energetického zařízení – č.j. 1103569854, ze dne 24.4.2019
- ČEZ ICT Services, a.s. – č.j. 0700034312, ze dne 5.4.2019
- Telco Pro Services, a.s. – č.j. 0200893904, ze dne 5.4.2019
- Česká telekomunikační infrastruktura a.s. – č.j. 811158/18, ze dne 18.12.2018

- Vodafone Czech Republic a.s. – č.j. 181217-1456103917, ze dne 17.12.2018
- T-Mobile Czech Republic a.s. – E45660/18, ze dne 17.12.2018
- GasNet, s.r.o., zastoupený GridServices, s.r.o. – č.j. 5001843364, ze dne 17.12.2018



MĚSTSKÝ ÚŘAD DOBROVICE

ODBOR VÝSTAVBY

PALACKÉHO NÁMĚSTÍ 28, 294 41 DOBROVICE

SPISOVÁ ZN.: Výst. 1376/2019/Ti
Č.J.: Výst/2053/2019/Ti
VYŘIZUJE: Tichá, oprávněná úřední osoba
TEL.: 326 398 219
E-MAIL: ticha@dobrovice.cz
DATUM: 15.8.2019



Rozhodnutí nabylo právní moci
dnem 11-09-2019

Městský úřad
DOBROVICE
odbor výstavby

ROZHODNUTÍ č. 48/2019

ÚZEMNÍ ROZHODNUTÍ

Výroková část:

Městský úřad Dobruška, odbor výstavby, jako stavební úřad příslušný podle § 13 odst. 1 písm. e) zákona č. 183/2006 Sb., o územním plánování a stavebním řádu (stavební zákon), ve znění pozdějších předpisů (dále jen "stavební zákon"), v územním řízení posoudil podle § 84 až 90 stavebního zákona žádost o vydání rozhodnutí o umístění stavby nebo zařízení (dále jen "rozhodnutí o umístění stavby"), kterou dne 4.6.2019 podala společnost

Vodovody a kanalizace Mladá Boleslav, a.s., IČ 46356983, Čechova č.p. 1151, Mladá Boleslav II, 293 01 Mladá Boleslav 1

(dále jen "žadatel"), a na základě tohoto posouzení:

- I. **Vydává** podle § 79 a 92 stavebního zákona a § 9 vyhlášky č. 503/2006 Sb., o podrobnější úpravě územního řízení, veřejnoprávní smlouvy a územního opatření, ve znění pozdějších předpisů

rozhodnutí o umístění stavby:

Pěčice - vodovodní a kanalizační přivaděč

(dále jen "stavba") na pozemcích parc. č. 607/3 (orná půda), parc. č. 607/4 (orná půda), parc. č. 620/3 (orná půda), parc. č. 702 (ostatní plocha) v katastrálním území Pěčice, parc. č. 91 (orná půda), parc. č. 107/4 (orná půda), parc. č. 574 (ostatní plocha), parc. č. 576 (orná půda) v katastrálním území Semčice, parc. č. 523/1 (orná půda), parc. č. 526/3 (ostatní plocha), parc. č. 526/4 (orná půda), parc. č. 529 (orná půda), parc. č. 531 (orná půda), parc. č. 545 (orná půda), parc. č. 546/1 (orná půda), parc. č. 546/2 (ostatní plocha), parc. č. 546/3 (orná půda), parc. č. 546/6 (orná půda), parc. č. 549 (orná půda), parc. č. 834 (ostatní plocha), parc. č. 841 (orná půda), parc. č. 873 (ostatní plocha) v katastrálním území Úherce.

Druh, účel a umístění stavby:

Stavba veřejné technické infrastruktury: vodovod - zásobování pitnou vodou a kanalizační výtlač - likvidace odpadních splaškových vod. Stavba se nachází na pozemcích v k. ú. Semčice, Pěčice a Úherce. Stavba bude z části probíhat v silnici III/27515 a z větší části v souběhu s touto silnicí v přilehlých polích. Stavba bude z převážné části probíhat mimo zastavěné území. Stavba je členěna na stavební objekty SO 01 Vodovod a SO 02 Kanalizační výtlač.

SO 01 Vodovod

- Předmětem dokumentace je vybudování vodovodního přivaděče z obce Semčice, na který navazuje projekt vodovodních řadů v obci Pěčice (investor obec Pěčice). Vodovodní přivaděč bude napojen na projektovaný vodovodní řad v obci Semčice v bodě V1 v silnici III/27515. Odtud povede v této silnici do bodu V3, kde uhýbá do polí a jímí v souběhu se silnicí III/27515 do bodu V19, kde opět vede do této silnice a jí do bodu V21. V bodě V21 navazuje projekt vodovodu obce Pěčice. Materiálem řadu je vodovodní potrubí z tvárné litiny DN 150 délky 1008,1 m.

SO 02 Kanalizační výtlak

- Jedná se o výstavbu kanalizačního výtlačného přivaděče, který bude v budoucnu odvádět splaškové vody z obce Pěčice na ČOV obce Semčice (navazující projekt splaškové kanalizace v obci Pěčice). V současné době bude sloužit k údržbě (odkalování) vodovodních řadů. Na stavbu kanalizačního přivaděče bude navazovat projekt splaškové kanalizace obce Pěčice. Kanalizační přivaděč bude napojen na projektovaný kanalizační výtlak v obci Semčice v bodě K1 v silnici III/27515. Odtud povede v této silnici do bodu K3, kde uhýbá do polí a jimi v souběhu se silnicí III/27515 do bodu K19, kde opět vede do této silnice a jí do bodu K21. V bodě K21 navazuje projekt kanalizačního výtlaku obce Pěčice. Materiálem je PE 100 RC SDR 11 s ochranným pláštěm d110 délky 1007,9 m.

II. Stanoví podmínky pro umístění stavby:

1. Stavba bude umístěna, jak je výše uvedeno, v souladu s grafickou částí projektové dokumentace, která obsahuje výkres současného stavu území v měřítku katastrální mapy se zakreslením stavebního pozemku, požadovaným umístěním stavby, s vyznačením vazeb a vlivů na okolí, zejména vzdáleností od hranic pozemku a sousedních staveb, a v souladu se závazným stanoviskem orgánu územního plánování č.j. 21468/2019/ÚP/PrMa ze dne 7.3.2019.
2. Příslušným stavebním úřadem pro povolení stavby (vodního díla) je odbor životního prostředí Magistrátu města Mladá Boleslav (speciální stavební úřad).
3. Budou respektovány podmínky uvedené v rozhodnutích odboru dopravy a SH Magistrátu města Mladá Boleslav č.j. ODSH 253-280/2019-22/1 ze dne 4.1.2019 a č.j. ODSH 253-280/2019-22/2 ze dne 4.1.2019.
4. Při provádění prací je investor povinen učinit nezbytná opatření, aby nedošlo k ohrožení nebo poškození vedení sítě elektronických komunikací, v souladu s vyjádřením CETIN a.s. Praha č.j. 811158/18 ze dne 18.12.2018, včetně Všeobecných podmínek, jak je uvedeno v dokladové části projektové dokumentace.
5. Budou dodrženy požadavky uvedené ve vyjádření VaK Mladá Boleslav, a.s. zn. P 1827/18/Dv ze dne 6.2.2019, jak je uvedeno v dokladové části projektové dokumentace.

Účastníci řízení, na něž se vztahuje rozhodnutí správního orgánu:

VaK Mladá Boleslav, a.s., Čechova č.p. 1151, Mladá Boleslav II, 293 01 Mladá Boleslav 1
KSÚS Středočeského kraje, příspěv. organizace, Zborovská č.p. 81/11, 150 00 Praha 5-Smíchov
Město Dobrovice, Palackého náměstí č.p. 28, 294 41 Dobrovice
Ladislava Košíčková, nar. 16.9.1952, Březnická č.p. 576, Liberec VIII-Dolní Hanychov, 460 08 Liberec 8
Alena Chrtková, nar. 28.3.1954, Hořejší Vrchlabí č.p. 175, 543 02 Vrchlabí 4
Jan Fadrhons, nar. 24.3.1947, Úherce č.p. 44, 294 41 Dobrovice
FP majetková a.s., Podvinný mlýn č.p. 2283/18, 190 00 Praha 9-Libeň
Ing. Josef Heřmanský, CSc., nar. 10.8.1945, Semčice č.p. 71, 294 46 Semčice
Irena Černá, nar. 9.6.1968, Hrdlořezy č.p. 21, 293 07 Josefův Důl u Mladé Boleslavě
Eva Palečková, nar. 23.4.1970, Ptácká č.p. 1341, Mladá Boleslav III, 293 01 Mladá Boleslav 1
Jan Čiňovský, nar. 22.10.1964, Pěčice č.p. 60, 294 46 Semčice
Jitka Vainarová, nar. 8.5.1970, Pěčice č.p. 60, 294 46 Semčice
Anna Dvořáková, nar. 10.10.1948, Podzámecká č.p. 732, 293 06 Kosmonosy
Václav Jonáš, nar. 8.8.1956, Úherce č.p. 129, 294 41 Dobrovice

Odůvodnění:

Dne 4.6.2019 podal žadatel žádost o vydání rozhodnutí o umístění stavby.

Stavební úřad oznámil opatřením ze dne 3.7.2019 zahájení územního řízení známým účastníkům řízení a dotčeným orgánům. Současně podle ustanovení § 87 odst. 1 stavebního zákona upustil od ústního jednání, protože mu byly dobře známy poměry v území a žádost poskytovala dostatečný podklad pro posouzení záměru, a stanovil, že ve lhůtě do 15 dnů od doručení tohoto oznámení mohou účastníci řízení uplatnit své námitky a dotčené orgány svá závazná stanoviska.

Stavební úřad v provedeném územním řízení přezkoumal předloženou žádost, projednal ji s účastníky řízení a dotčenými orgány a zjistil, že jejím uskutečněním nejsou ohroženy zájmy chráněné stavebním zákonem, předpisy vydanými k jeho provedení a zvláštními předpisy. Umístění stavby je v souladu se schválenou územně plánovací dokumentací a vyhovuje obecným požadavkům na výstavbu.

Stanoviska sdělili:

- Město Dobruška ze dne 20.5.2019
- Obec Semčice č.j. 49/2019 ze dne 8.4.2019
- Obec Pěčice č.j. 34/2019 ze dne 8.4.2019
- Magistrát města Mladá Boleslav, odbor stavební a RM, odd. územního plánování č.j. 21468/2019/ÚP/PrMa ze dne 7.3.2019
- Magistrát města Mladá Boleslav, odbor životního prostředí č.j. ŽP - 336.2 - 137/2019 ze dne 28.1.2019
- Magistrát města Mladá Boleslav, odbor dopravy a SH č.j. ODSH 253-280/2019-22/1 ze dne 4.1.2019 a č.j. ODSH 253-280/2019-22/2 ze dne 4.1.2019
- KSÚS Středočeského kraje, p.o. zn. 4759/18/KSUS/MHT/PEC ze dne 17.8.2018 a zn. 6924/17/KSUS/MHT/PEC ze dne 31.10.2017
- KHS Středočeského kraje se sídlem v Praze, ÚP Mladá Boleslav č.j. KHSSC 68167/2018 ze dne 14.1.2019
- HZS Středočeského kraje, ÚO Mladá Boleslav Ev. č. MB - 1012 - 2/2018/PD ze dne 21.12.2018
- SNM MO, Odd. ochrany územních zájmů ČECHY č.j. 108210/2019-1150-OÚZ-PHA ze dne 28.5.2019
- AÚ AV ČR, Praha, v.v.i. č.j. ARUP-12955/2018 ze dne 7.1.2019
- Povodí Labe, s.p. Hradec Králové č.j. PVZ/18/52510/Mf/0 ze dne 21.12.2018
- VaK Mladá Boleslav, a.s. zn. P 1827/18/Dv ze dne 6.2.2019
- ČEZ Distribuce a.s. Děčín zn. 1101958233 ze dne 17.1.2019, zn. 1103363690/441 ze dne 29.3.2019 a zn. 1103569854 ze dne 24.4.2019
- ČEZ ICT Services, a.s. Praha zn. 0700034312 ze dne 5.4.2019
- Telco Pro Services, a.s. Praha zn. 0200893904 ze dne 5.4.2019
- GridServices, s.r.o. zn. 5001843364 ze dne 17.12.2018
- CETIN a.s. Praha č.j. 811158/18 ze dne 18.12.2018
- Vodafone Czech Republic a.s. Praha zn. 181217-1456103917 ze dne 17.12.2018
- T-Mobile Czech Republic a.s. Praha zn. E45660/18 ze dne 17.12.2018

Stavební úřad zajistil vzájemný soulad předložených závazných stanovisek dotčených orgánů vyžadovaných zvláštními předpisy a zahrnul je do podmínek rozhodnutí. Do podmínek rozhodnutí byly zahrnuty i podmínky a požadavky správců IS a zařízení.

Stavební úřad rozhodl, jak je uvedeno ve výroku rozhodnutí, za použití ustanovení právních předpisů ve výroku uvedených.

Účastníci řízení - další dotčené osoby:

Obec Semčice, Obec Pěčice, ČEZ Distribuce, a. s., Česká telekomunikační infrastruktura a.s., Róbert Czető, Jitka Boháčová, Pavel Starý, Martin Verner

Vypořádání s návrhy a námitkami účastníků:

- Účastníci neuplatnili návrhy a námitky.

Poučení účastníků:

Proti tomuto rozhodnutí se lze odvolat do 15 dnů ode dne jeho oznámení ke Krajskému úřadu Středočeského kraje, Zborovská 11, Praha 5 podáním u zdejšího správního orgánu.

Odvolání se podává s potřebným počtem stejnopisů tak, aby jeden stejnopis zůstal správnímu orgánu a aby každý účastník dostal jeden stejnopis. Nepodá-li účastník potřebný počet stejnopisů, vyhotoví je správní orgán na náklady účastníka. Odvoláním lze napadnout výrokovou část rozhodnutí, jednotlivý výrok nebo jeho vedlejší ustanovení. Odvolání jen proti odůvodnění rozhodnutí je nepřípustné.

Stavební úřad po dni nabytí právní moci územního rozhodnutí doručí žadateli stejnopis písemného vyhotovení územního rozhodnutí opatřený doložkou právní moci spolu s ověřenou grafickou přílohou,

stejnopis písemného vyhotovení územního rozhodnutí opatřený doložkou právní moci doručí, jde-li o stavby podle § 15 nebo 16 stavebního zákona, také stavebnímu úřadu příslušnému k povolení stavby.

Rozhodnutí má podle § 93 odst. 1 stavebního zákona platnost 2 roky. Podmínky rozhodnutí o umístění stavby platí po dobu trvání stavby či zařízení, nedošlo-li z povahy věci k jejich konzumaci.



Marcela Tichá
vedoucí odboru výstavby

Poplatek:

Správní poplatek podle zákona č. 634/2004 Sb., o správních poplatcích položky 17 odst. 1 písm. h) ve výši 3000 Kč byl zaplacen dne 4.6.2019.

Obdrží:

účastníci (dodejky)

Vodovody a kanalizace Mladá Boleslav, a.s., IDDS: 5eigx2d

Obec Semčice, IDDS: 2gcak53

Obec Pěčice, IDDS: b3wat2y

ČEZ Distribuce, a. s., IDDS: v95uqfy

Česká telekomunikační infrastruktura a.s., IDDS: qa7425t

Róbert Czető, Úherce č.p. 147, 294 41 Dobruška

Jitka Boháčová, Semčice č.p. 57, 294 46 Semčice

Pavel Starý, Týnec č.p. 58, 294 41 Dobruška

Martin Verner, Týnec č.p. 3, 294 41 Dobruška

Krajská správa a údržba silnic Středočeského kraje, příspěvková organizace, IDDS: a6ejgmX

Město Dobruška, Palackého náměstí č.p. 28, 294 41 Dobruška

Ladislava Košíčková, Březnická č.p. 576, Liberec VIII-Dolní Hanychov, 460 08 Liberec 8

Alena Chrtková, Hořejší Vrchlabí č.p. 175, 543 02 Vrchlabí 4

Jan Fadrhons, Úherce č.p. 44, 294 41 Dobruška

FP majetková a.s., IDDS: 8afuwyz

Ing. Josef Heřmanský, CSc., Semčice č.p. 71, 294 46 Semčice

Irena Černá, Hrdlořezy č.p. 21, 293 07 Josefův Důl u Mladé Boleslavi

Eva Palečková, Ptácká č.p. 1341, Mladá Boleslav III, 293 01 Mladá Boleslav 1

Jan Čiňovský, Pěčice č.p. 60, 294 46 Semčice

Jitka Vainarová, Pěčice č.p. 60, 294 46 Semčice

Anna Dvořáková, Podzámecká č.p. 732, 293 06 Kosmonosy

Václav Jonáš, Úherce č.p. 129, 294 41 Dobruška

dotčené správní úřady

Magistrát města Mladá Boleslav, odbor stavební a rozvoje města, IDDS: 82sbpfj

Magistrát města Mladá Boleslav, odbor životního prostředí, IDDS: 82sbpfj

Magistrát města Mladá Boleslav, odbor dopravy a SH, IDDS: 82sbpfj

Krajská hygienická stanice Středočeského kraje se sídlem v Praze, ÚP Mladá Boleslav, IDDS: hhcai8e


Hasičský záchranný sbor Středočeského kraje, územní odbor Mladá Boleslav, IDDS: 8cuhpqx

Ministerstvo obrany ČR - SEM, Odbor ochrany územních zájmů Praha, IDDS: hjyaavk

ostatní

Petra Bičíšková, IDDS: c2fqkre

pro spis



MĚSTSKÝ ÚŘAD DOBROVICE

ODBOR VÝSTAVBY

PALACKÉHO NÁMĚSTÍ 28, 294 41 DOBROVICE

SPISOVÁ ZN.: Výst. 1376/2019/Ti
Č.J.: Výst/2304/2019/Ti
VYŘIZUJE: Tichá, oprávněná úřední osoba
TEL.: 326 398 219
E-MAIL: ticha@dobrovice.cz
DATUM: 13.9.2019

SDĚLENÍ

Městský úřad Dobruvice, odbor výstavby, jako příslušný správní orgán Vám sděluje, že rozhodnutí č. 48/2019, č.j. Výst/2053/2019/Ti ze dne 15.8.2019

n a b y l o p r á v n í m o c i

ve smyslu ustanovení § 73 odst. 1 zákona č. 500/2004 Sb., správní řád, ve znění pozdějších předpisů **dne 11. 9. 2019** a je vykonatelné.

Městský úřad
DOBROVICE
odbor výstavby
1

Marcela Tichá
vedoucí odboru výstavby

Příloha:

Ověřená projektová dokumentace (PD)
Rozhodnutí v PM

Obdrží:

účastníci (dodejky)
Vodovody a kanalizace Mladá Boleslav, a.s., IDDS: 5eigx2d
Obec Semčice, Semčice č.p. 10, 294 46 Semčice + příloha
Obec Pěčice, Pěčice č.p. 1, 294 46 Semčice + příloha

dotčené správní úřady

Magistrát města Mladá Boleslav, odbor životního prostředí, Komenského náměstí č.p. 61, 293 01 Mladá Boleslav 1 + rozhodnutí v PM

ostatní

Petra Bičíšťová, 1. máje č.p. 423, 294 41 Dobruvice + příloha

pro spis

PLNÁ MOC

Vodovody a kanalizace Mladá Boleslav, a.s. (IČO 463 56 983)

Čechova 1151, Mladá Boleslav 293 22

zplnomocňuje

Petru Bičíšřovou

1.máje 423, 294 41 Dobrovice
IČO: 064 24 180

k výkonu investorsko-inženýřské činnosti na akci:

„Pěčice - vodovodní a kanalizační přivaděč“

která spočívá v zajištění vydání územního rozhodnutí, územního souhlasu a stavebního povolení včetně nabytí právních mocí. Tato plná moc končí dnem nabytí právní moci stavebního povolení a platí i pro vyzvedávání korespondence v této věci. Zplnomocněná není oprávněna podepsat žádost o vydání rozhodnutí příslušného stavebního a vodoprávního úřadu.

V Mladé Boleslavi dne 18.12.2018


Ing. Jan Sedláček, ředitel společnosti

VODOVODY A KANALIZACE
MLADÁ BOLESLAV a.s.
Čechova 1151
293 22 Mladá Boleslav [88]

Plnou moc přijímám, dne 18.12.2018

PETRA BIČIŠŤOVÁ
1. máje 423, 294 41 DOBROVICE
IČO: 06424180
tel.: 728 356 706
e-mail: bicistova.petule@seznam.cz

Petra Bičíšřová



MĚSTO DOBROVICE

PALACKÉHO NÁMĚSTÍ 28, 294 41 DOBROVICE

VÁŠ DOPIS Č.J. :

ZE DNE :

NAŠE Č.J. :

VYŘIZUJE :

Jandura

TEL. :

326307483

FAX :

326398467

E-MAIL :

jandura@dobrovice.cz

Petra Bičišťová

1.máje 423

294 41 Dobruška

DATUM :


20.5.2019

**Věc: Stanovisko k projektové dokumentaci „ Pěčice – vodovodní a kanalizační
přivaděč,, a „Vodovod - Pěčice“**

Město Dobruška projednalo záměr výstavby vodovodu a kanalizace pro obec Pěčice na svém zasedání zastupitelstva 29.4.2019 – usnesení č.46/2019.

Město Dobruška souhlasí s umístěním a stavbou vodovodu a kanalizace na pozemcích města p.č.888/12, 841 a 549 v k.ú. Úherce.

S pozdravem



Mgr. Tomáš Sedláček
starosta města

Město DOBROVICE
PSČ 294 41 11
okres Mladá Boleslav

Magistrát města Mladá Boleslav
odbor stavební a rozvoje města
oddělení územního plánování
Komenského náměstí 61, 293 01 Mladá Boleslav

SPIS. ZN.: OStRM/80236/2018/PrMa
Č. J.: 21468/2019/ÚP/PrMa
VYŘIZUJE: Bc. Marek Procházka
TEL.: 326 715 694
E-MAIL: prochazka@mb-net.cz
DATUM: 7. 3. 2019

ZÁVAZNÉ STANOVISKO

Závazná část:

Magistrát města Mladá Boleslav, odbor stavební a rozvoje města, oddělení územního plánování, jako orgán územního plánování (dále jen "orgán územního plánování") příslušný podle § 6 odst. 1 písm. e) zákona č. 183/2006 Sb., o územním plánování a stavebním řádu (stavební zákon), ve znění pozdějších předpisů, a dotčený orgán podle § 136 odst. 1 písm. b) zákona č. 500/2004 Sb., správní řád, ve znění pozdějších předpisů (dále jen "správní řád"), vydává podle § 96b odst. 1 stavebního zákona, v souladu s § 149 odst. 1 správního řádu, pro záměr: Pěčice - vodovodní a kanalizační přivaděč na pozemcích parc. č. 91, 107/4, 574, 576 v katastrálním území Semčice, parc. č. 523/1, 526/3, 526/4, 529, 531, 545, 546/1, 546/2, 546/3, 546/6, 549, 834, 841, 873 v katastrálním území Úherce, parc. č. 607/3, 607/4, 620/3, 702 v katastrálním území Pěčice toto závazné stanovisko:

Z hlediska souladu s politikou územního rozvoje a územně plánovací dokumentací a z hlediska uplatňování cílů a úkolů územního plánování, záměr v rozsahu jím vyvolané změny, pro kterou se podle § 96b odst. 1 stavebního zákona vydává závazné stanovisko orgánu územního plánování,

je přípustný.

Pro uskutečnění záměru orgán územního plánování v souladu s § 96b odst. 3 stavebního zákona stanoví tyto podmínky:

1. Záměr bude umístěn a proveden podle dokumentace připojené k žádosti o vydání závazného stanoviska, jejíž část (katastrální situační výkres) byla orgánem územního plánování jako dotčeným orgánem ověřena.
2. Při projednávání umístění stavby stavebním úřadem postupy podle stavebního zákona musí investor stavby prokázat, že nemůže dosáhnout realizace svého záměru jiným způsobem, než umístěním stavby do plochy NZ na území města Dobrovice.

Obsah závazné části je založen na těchto ustanoveních stavebního zákona:
§ 18; § 19; § 25; § 31 odst. 4; § 36 odst. 5; § 43 odst. 5.

Odůvodnění:

Dne 20. 12. 2018 podal žadatel: Vodovody a kanalizace Mladá Boleslav, a.s., Čechova č. p. 1151, Mladá Boleslav, 293 01 Mladá Boleslav, kterého zastupuje Petra Bičíšťová, 1. máje č. p. 423, 294 41 Dobrovice (dále jen "žadatel") žádost o vydání závazného stanoviska pro záměr: Pěčice - vodovodní a kanalizační přivaděč na pozemcích parc. č. 91, 107/4, 574, 576 v katastrálním území Semčice, parc. č. 523/1, 526/3, 526/4, 529, 531, 545, 546/1, 546/2, 546/3, 546/6, 549, 834, 841, 873 v katastrálním území Úherce, parc. č. 607/3, 607/4, 620/3, 702 v katastrálním území Pěčice, který vyvolává tuto změnu v území (dále jen "záměr") vyžadující závazné stanovisko orgánu územního plánování:

Umístění vodovodního a kanalizačního přivaděče z obce Semčice do obce Pěčice.

Podklady pro vydání závazného stanoviska:

- Politika územního rozvoje ČR (Usnesení vlády ČR 929/2009 zveřejněné sdělením 270/2009 Sb., účinnost od 26. 8. 2009) ve znění Aktualizace č. 1 (Usnesení vlády ČR 276/2015, zveřejněné sdělením 121/2015 Sb., účinnost od 21. 5. 2015) (dále jen "PÚR ČR");
- Zásady územního rozvoje Středočeského kraje (rozhodnutí o vydání Zastupitelstvem kraje usn. č. 4-20/2011/ZK, účinnost od 22. 2. 2012) ve znění aktualizace č. 1 (rozhodnutí o vydání Zastupitelstvem kraje usn. č. 007-18/2015/ZK, účinnost od 26. 8. 2015) a aktualizace č. 2 (usnesení č. 022-13/2018/ZK, účinnost od 5. 9. 2018) (dále jen "ZÚR SK");
- Územní plán Semčice (vydaný Zastupitelstvem obce Semčice dne 25. 8. 2015 usn.č. 156/2015 opatřením obecné povahy č. 3/2015, které nabylo účinnosti dne 16. 9. 2015) (dále jen "ÚP Semčice");
- Územní plán Dobrovice (vydaný Zastupitelstvem města Dobrovice dne 20. 6. 2016 usn. č. 42/2016 opatřením obecné povahy č. 1/2016, které nabylo účinnosti dne 7. 7. 2016) (dále jen "ÚP Dobrovice");
- Územní plán Pěčice (vydaný Zastupitelstvem obce Pěčice dne 16. 12. 2011 usn. č. 35 opatřením obecné povahy, které nabylo účinnosti dne 21. 1. 2012) (dále jen "ÚP Pěčice");
- Územně analytické podklady ORP Mladá Boleslav (dále jen "ÚAP ORP MB");
- Územně analytické podklady Středočeského kraje (dále jen "ÚAP SK");
- Podklady připojené k žádosti o závazné stanovisko, kterými je projektová dokumentace ke společnému územnímu a stavebnímu řízení.

Magistrát města Mladá Boleslav odbor stavební a rozvoje města oddělení územního plánování, jako orgán územního plánování přezkoumal záměr podle § 96b odst. 3 stavebního zákona v rozsahu podané žádosti, zda je přípustný z hlediska souladu s politikou územního rozvoje a územně plánovací dokumentací a z hlediska uplatňování cílů a úkolů územního plánování, či nikoliv.

1. Přípustnost záměru z hlediska PÚR ČR

PÚR ČR je podle § 31 odst. 4 stavebního zákona závazná mimo jiné pro rozhodování v území.

Platná PÚR ČR záměr v jím dotčeném území ve své podrobnosti neřeší, ÚP Semčice, ÚP Dobrovice ani ÚP Pěčice nejsou v rozsahu předmětného záměru s PÚR v rozporu, a proto lze v předmětném území podle nich rozhodovat (§ 54 odst. 6 stavebního zákona).

Protože je záměr přípustný z hlediska ÚP Semčice, ÚP Dobrovice i ÚP Pěčice (viz níže), považuje orgán územního plánování záměr za přípustný i z hlediska jeho souladu s PÚR ČR, s níž nejsou ÚP Semčice, ÚP Dobrovice ani ÚP Pěčice v rozporu.

2. Přípustnost záměru z hlediska ZÚR SK

Zásady územního rozvoje kraje jsou podle § 36 odst. 5 stavebního zákona závazné mimo jiné pro rozhodování v území.

Platné ZÚR SK záměr v jím dotčeném území ve své podrobnosti neřeší, ÚP Semčice, ÚP Dobrovice ani ÚP Pěčice nejsou v rozsahu předmětného záměru se ZÚR SK v rozporu, lze proto v předmětném území podle nich rozhodovat (§ 54 odst. 6 stavebního zákona).

Protože je záměr přípustný z hlediska ÚP Semčice, ÚP Dobrovice i ÚP Pěčice (viz níže), považuje orgán územního plánování záměr za přípustný i z hlediska jeho souladu se ZÚR SK, s nimiž nejsou ÚP Semčice, ÚP Dobrovice ani ÚP Pěčice v rozporu.

3. Přípustnost záměru z hlediska územních plánů

Podle § 43 odst. 5 stavebního zákona jsou územní plány závazné pro rozhodování v území, zejména pro vydávání územních rozhodnutí.

Přípustnost záměru z hlediska ÚP Semčice

Záměr v rozsahu vyžadujícím závazné stanovisko orgánu územního plánování je navržen na pozemcích parc. č. 91, 107/4, 576 v katastrálním území Semčice, které jsou dle platného ÚP Semčice situovány v nezastavěném území v ploše NZ – **Plochy zemědělské**, pro kterou jsou ÚP Semčice stanoveny mimo jiné podmínky funkčního využití. V podmínkách funkčního využití je uvedeno mimo jiné jako přípustné využití: „stavby, zařízení a jiná opatření pro vodní hospodářství“. Za stavby pro vodní hospodářství je třeba považovat vodní díla vymezená ve vodním zákonu, kde jsou v § 55 odst. 1 písm. c) jako vodní dílo uvedeny mimo jiné stavby vodovodních řadů a stavba kanalizačních stok. V podmínkách funkčního využití plochy NZ není výslovně vyloučeno umístění technické infrastruktury.

Dále je záměr navržen na pozemku parc. č. 574 v katastrálním území Semčice, který je dle platného ÚP Semčice situovaný z části v zastavěném a z části v nezastavěném území v ploše DS - **Dopravní infrastruktura silniční**, pro kterou jsou ÚP Semčice stanoveny mimo jiné podmínky funkčního využití. V podmínkách funkčního využití je uvedeno mimo jiné jako přípustné využití: „související technická infrastruktura“.

Záměrem je umístění vodovodního a kanalizačního přívaděče, což je třeba považovat za stavbu pro vodní hospodářství ve smyslu využití podmínek plochy NZ, která se napojuje na již realizované přívaděče umístěné v ploše DS, když bez využití plochy DS nelze záměr na již realizované přívaděče napojit, lze tedy o záměru ve smyslu využití plochy DS hovořit jako o související technické infrastruktuře, a proto je v souladu s podmínkami na funkční využití území.

Záměr není v rozporu ani s podmínkami prostorového uspořádání území, koncepcí technické infrastruktury a požadavky na ochranu hodnot v území stanovenými ÚP Semčice.

Záměrem nejsou dotčeny plochy a koridory veřejně prospěšných staveb a opatření vymezených územním plánem, pro které lze pozemky vyvlastnit. Záměrem nejsou dotčeny plochy a koridory, ve kterých je rozhodování o změnách v území podmíněno vydáním regulačního plánu, pořízením územní studie nebo uzavřením dohody o parcelaci. Při splnění podmínek závazného stanoviska lze záměr považovat za přípustný z hlediska souladu s platným územním plánem.

Na základě výše uvedeného považuje orgán územního plánování záměr z hlediska ÚP Semčice za přípustný.

Přípustnost záměru z hlediska ÚP Dobrovice

Záměr v rozsahu vyžadujícím závazné stanovisko orgánu územního plánování je navržen na pozemcích parc. č. 523/1, 526/4, 529, 531, 545, 546/1, 546/2, 546/3, 546/6, 549, 841 v katastrálním území Úherce, které jsou dle platného ÚP Dobrovice situovány v nezastavěném území v ploše NZ – **PLOCHY ZEMĚDĚLSKÉ**, pro kterou jsou ÚP Dobrovice stanoveny mimo jiné podmínky funkčního využití. V podmínkách funkčního využití je uvedeno jako podmíněně přípustné využití: „technická infrastruktura a související dopravní infrastruktura“, za podmínky: „investor stavby musí prokázat, že nemůže dosáhnout realizace svého záměru jiným způsobem“, z příložené dokumentace není zřejmé, zda nelze dosáhnout realizace záměru jiným způsobem, než umístěním záměru do plochy NZ, z tohoto důvodu byla v závazné části tohoto závazného stanoviska stanovena podmínka č. 2.

Dále je záměr navržen na pozemku parc. č. 834 v katastrálním území Úherce, který je dle platného ÚP Dobrovice situovaný v zastavěném území a na pozemcích parc. č. 526/3, 873 v katastrálním území Úherce, které jsou dle platného ÚP Dobrovice situovány v nezastavěném území v ploše DS – **DOPRAVNÍ INFRASTRUKTURA - silniční**, pro kterou jsou ÚP Dobrovice stanoveny mimo jiné podmínky funkčního využití. V podmínkách funkčního využití je uvedeno jako přípustné využití: „stavby pro technickou vybavenost mimo staveb pro odstraňování odpadů“.

Záměrem je umístění vodovodního a kanalizačního přivaděče, tedy umístění staveb technické vybavenosti (infrastruktury), a proto je při splnění výše uvedené podmínky v souladu s podmínkami na funkční využití území.

Záměr není v rozporu s podmínkami prostorového uspořádání území, koncepcí dopravní a technické infrastruktury a požadavky na ochranu hodnot v území stanovenými ÚP Dobrovice.

Záměrem nejsou dotčeny plochy a koridory, ve kterých je rozhodování o změnách v území podmíněno vydáním regulačního plánu, pořízením územní studie nebo uzavřením dohody o parcelaci. Při splnění podmínek závazného stanoviska lze záměr považovat za přípustný z hlediska souladu s platným územním plánem.

Na základě výše uvedeného považuje orgán územního plánování záměr z hlediska ÚP Dobrovice za přípustný.

Přípustnost záměru z hlediska ÚP Pěčice

Záměr v rozsahu vyžadujícím závazné stanovisko orgánu územního plánování je navržen na pozemcích parc. č. 607/3, 607/4, 620/3 v katastrálním území Pěčice, které jsou dle platného ÚP Pěčice situovány v nezastavěném území v ploše NZO – **Plochy zemědělské, orná půda**, pro kterou jsou ÚP Pěčice stanoveny mimo jiné podmínky funkčního využití. V podmínkách funkčního využití je uvedeno mimo jiné jako přípustné využití: „*údržba a ochrana technických sítí a zařízení (el. vedení, plynovod atd.)*“. V podmínkách funkčního využití plochy NZO není výslovně vyloučeno umístění technické infrastruktury.

Dále je záměr navržen na pozemku parc. č. 702 v katastrálním území Pěčice, který je dle platného ÚP Pěčice situovaný v nezastavěném území v ploše **DS3T - plochy dopravní infrastruktury - silniční komunikace III.tř.**, která v podmínkách funkčního využití stanovených ÚP Pěčice nevylučuje umístění technické infrastruktury.

Záměrem je umístění vodovodního a kanalizačního přivaděče, tedy umístění stavby technické infrastruktury. Koncepce technické infrastruktury stanovená ÚP Pěčice navrhuje vybudování rozvodu pitné vody pro celou obec. Navržení trasování rozvodů pitné vody ve výkrese technické infrastruktury ÚP Pěčice je schematické, může tedy zasahovat i do plochy NZO. Záměr je tak v souladu s ÚP Pěčice, přestože v podmínkách využití plochy NZO není umístění technické infrastruktury (sítí a zařízení) uvedeno.

Záměr není v rozporu s podmínkami prostorového uspořádání území, koncepcí dopravní a technické infrastruktury a požadavky na ochranu hodnot v území stanovenými ÚP Pěčice.

Záměrem jsou koridory veřejně prospěšných staveb vymezených ÚP Pěčice, pro které lze pozemky vyvlastnit, nebo uplatnit předkupní právo. Záměrem nejsou dotčeny plochy a koridory, ve kterých je rozhodování o změnách v území podmíněno vydáním regulačního plánu, pořízením územní studie nebo uzavřením dohody o parcelaci. Při splnění podmínek závazného stanoviska lze záměr považovat za přípustný z hlediska souladu s platným územním plánem.

Na základě výše uvedeného považuje orgán územního plánování záměr z hlediska ÚP Pěčice za přípustný.

4. Přípustnost záměru z hlediska cílů a úkolů územního plánování

Orgán územního plánování posoudil záměr z hlediska relevantních cílů a úkolů územního plánování (§ 18 a § 19 stavebního zákona).

V řešeném území je platný ÚP Semčice, ÚP Dobrovice a ÚP Pěčice, které jsou v souladu s cíli a úkoly územního plánování. Záměr je s těmito územními plány v souladu, z tohoto důvodu musí

být v souladu také s relevantními cíli a úkoly územního plánování. A proto orgán územního plánování shledal záměr z hlediska jeho souladu s cíli a úkoly územního plánování za přípustný.

Vzhledem k výše uvedenému bylo vydáno závazné stanovisko s řešením otázky, která je jeho předmětem, uvedeným v jeho závazné části.

Poučení:

Proti tomuto závaznému stanovisku nelze podat odvolání.

Nezákonné závazné stanovisko dotčeného orgánu, vydané pro účely řízení podle stavebního zákona, lze zrušit nebo změnit správním orgánem nadřízeným dotčenému orgánu pouze v rámci odvolacího řízení proti rozhodnutí, které bylo závazným stanoviskem podmíněno, postupem podle § 149 odst. 5 správního řádu.


Toto závazné stanovisko platí dva roky ode dne jeho vydání. Platnost závazného stanoviska lze prodloužit, pokud se nezměnily podmínky v území.

Závazné stanovisko nepozbývá platnosti,

- a) bylo-li na základě žádosti podané v době jeho platnosti vydáno územní rozhodnutí, společné povolení nebo jiné obdobné rozhodnutí podle jiného zákona a toto rozhodnutí nabylo právní moci,
- b) byla-li na základě návrhu veřejnoprávní smlouvy nahrazující územní rozhodnutí nebo společné povolení podaného v době jeho platnosti uzavřena veřejnoprávní smlouva a tato veřejnoprávní smlouva nabyla účinnosti, nebo
- c) nabyli-li právních účinků územní souhlas nebo společný územní souhlas anebo souhlas s provedením ohlášeného stavebního záměru vydaný k oznámení stavebního záměru učiněného v době platnosti závazného stanoviska.

Upozornění:

Závazné stanovisko orgánu územního plánování není posouzením nebo přezkoumáním záměru z hlediska jeho souladu s obecnými požadavky na výstavbu (např. § 20 odst. 1 vyhláška č. 501/2006 Sb., o obecných požadavcích na využívání území, ve znění pozdějších předpisů) ani toto posouzení nebo přezkoumání nenahrazuje.



Ing. Petr Tomeš
vedoucí oddělení územního plánování
odboru stavebního a rozvoje města

Obdrží:

Žadatel nebo jeho zástupce:

Petra Bičišťová, 1. máje č. p. 423, 294 41 Dobrovice

Příloha pro žadatele:

- podklady s ověřenou částí (katastrální situační výkres)



MAGISTRÁT MĚSTA MLADÁ BOLESLAV

ODBOR ŽIVOTNÍHO PROSTŘEDÍ

Komenského náměstí 61, 293 01 Mladá Boleslav

Č.j.: ŽP – 336.2 – 137/2019

Datum: 28.01.2019

Petra Bičíšřová

1. máje 423

294 41 Dobrovice

**Úherce, Pěčice, Semčice – vodovodní a kanalizační přívaděč z obce Semčice do obce Pěčice -
žádost o vyjádření**

VYJÁDŘENÍ

Dne 2.1.2019 jste odboru životního prostředí Magistrátu města Mladé Boleslavi, se žádostí o vyjádření pro společné řízení, doručila projektovou dokumentaci, která řeší stavbu „Pěčice – vodovodní a kanalizační přívaděč“.

Stavbou budou dotčeny pozemky parc. č. 574, 107/4, 91, 576 v k.ú. Semčice, dále parc. č. 549, 546/1, 546/2, 546/3, 545, 841, 531, 529, 546/6, 526/3, 526/4, 523/1, 873, 834 v k.ú. Úherce a parc. č. 607/3, 607/4, 620/3, 702 v k.ú. Pěčice.

Vodovodní přívaděč bude napojen na projektovaný vodovodní řad v obci Semčice v bodě V1 v komunikaci III/27515. Odtud povede v této komunikaci do bodu V3, kde uhýbá do polí a jimi v souběhu s komunikací do bodu V19, kde opět se vrací do této komunikace a dále do bodu V21. V bodě V21 navazuje na projekt vodovodu obce Pěčice.

Kanalizační přívaděč bude napojen na kanalizační výtlačk v obci Semčice v bodě K1 v komunikaci III/27515. Odtud povede touto komunikací do bodu K3, kde uhýbá do polí a jimi v souběhu s komunikací do bodu K19, kde opět vede do této komunikace a jí do bodu K21. V bodě K21 navazuje projekt kanalizačního výtlačku obce Pěčice.

Stavební objekty: SO 01 Vodovod
SO 02 Kanalizační výtlačk

Investor: Vodovody a kanalizace Mladá Boleslav, a.s., Čechova 1151, 293 01 Mladá Boleslav

Projektant: Ing. Evžen Kozák, Koryta 29, 294 11 Loukov, ČKAIT 0000253, zakázkové číslo: 2017108, datum: 8.2018.

K předložené žádosti odbor životního prostředí Magistrátu města Mladé Boleslavi vydává toto stanovisko:

Z hlediska zákona č. 254/2001 Sb., o vodách a o změně některých zákonů (vodní zákon), ve znění pozdějších předpisů, vydáváme podle ustanovení § 104 odst. 9 toto závazné stanovisko:
S předloženým záměrem souhlasíme.

Dále upozorňujeme:

Vodovodní řady a kanalizační stoky jsou podle § 55 vodním dílem, k jejichž povolení je příslušný vodoprávní úřad, tj. odbor životního prostředí Magistrátu města Mladá Boleslav. Žádost bude obsahovat náležitosti požadované vyhláškou č. 183/2018 Sb. a č. 503/2006 Sb., ve znění pozdějších předpisů. Doklady k žádosti budou součástí projektové dokumentace.

Odůvodnění:

Stavba není v rozporu s vodním zákonem.

Vyřizuje: Nováková, DiS., tel. 326716105

Z hlediska zákona č. 334/1992 Sb., o ochraně zemědělského půdního fondu, ve znění pozdějších předpisů – předloženým záměrem bude dotčen zemědělský půdní fond – pozemky k.ú. Semčice, k.ú. Úherce a k.ú. Pěčice – viz předložená technická zpráva. Souhlas s dočasným odnětím půdy ze zemědělského půdního fondu po dobu výstavby není třeba (§9 odst. 2 písm. d) zákona) - nezemědělské účely na dobu kratší jednoho roku, je-li termín zahájení nezemědělského využití písemně oznámen (formulář QF OŽP-03-28 zasíláme v příloze).

Vyřizuje: Šorejsová, tel. 326716142

Z hlediska zákona č. 114/1992 Sb., o ochraně přírody a krajiny, ve znění pozdějších předpisů, za podmínky dodržení ustanovení § 5 odstavce 3 zejména, že bude dodržena ČSN norma na ochranu stromů při stavebních pracích bez připomínek.

Vyřizuje: Ing. Novák, tel. 326716103

Z hlediska zákona č. 185/2001 Sb., o odpadech a o změně některých dalších zákonů, ve znění pozdějších předpisů, vydáváme podle § 79, odst. 4 toto závazné stanovisko: s předloženým záměrem souhlasíme.

Odůvodnění: Jako dotčený orgán chránící veřejné zájmy podle zákona o odpadech a podle ustanovení § 4 odst. 2) zákona č. 183/2006, o územním plánování a stavebním řádu, v platném znění posoudil záměr dle předložené projektové dokumentace a shledal její soulad s povinnostmi plynoucími původci odpadů. Nakládání s odpady bude respektovat ochranu veřejného zájmu podle zákona o odpadech § 1 písm. a) a povinnosti původců odpadů.


O odpadech vznikajících při výstavbě bude vedena samostatná evidence v rozsahu vyhlášky č. 383/2001 Sb., o podrobnostech nakládání s odpady v platném znění.

Doklady o likvidaci odpadů budou archivovány a na vyžádání předloženy příslušným orgánům ke kontrole.

Vyřizuje: Ing. Rodová, tel. 326716106

Magistrát města Mladá Boleslav

Mladá Boleslav
odbor životního prostředí
293 01 Mladá Boleslav
-1-



Ing. Jan Jíhlavec
vedoucí odboru

Příloha: PD, formulář QF OŽP-03-28



Magistrát města Mladá Boleslav

odbor dopravy a silničního hospodářství – oddělení dopravy a SH
Komenského nám. 61, 293 49 Mladá Boleslav, tel. 326 716 332

Vodovody a kanalizace Mladá Boleslav, a.s.
Čechova 1151
293 22 Mladá Boleslav

ROZHODNUTÍ

Č.j. ODSH 253-280/2019-22/2

V Mladé Boleslavi 4.1.2019

Magistrát města Mladá Boleslav, odbor dopravy a silničního hospodářství, jako příslušný silniční správní úřad ve věcech silnic II. a III. třídy podle § 40 odst. 4 písm. a) zákona č. 13/1997 Sb., o pozemních komunikacích, ve znění pozdějších předpisů, na základě souhlasu Krajské správy a údržby silnic Středočeského kraje, přísp. org. pod zn. 6924/17/KSUS/MHT/PEC ze dne 31.10.2017 a po projednání s dotčenými orgány a subjekty, vyhovuje žádosti Vodovody a kanalizace Mladá Boleslav, a.s., Čechova 1151, 293 22 Mladá Boleslav, IČ 46356983, na základě plné moci zastoupené Petrou Bičíšťovou, 1. máje 423, 294 41 Dobruška, IČ 06424180, a

p o v o l u j e

podle § 25 odst. 6 písm. d) zákona č. 13/1997 Sb., o pozemních komunikacích, ve znění pozdějších předpisů, a vyhl. č. 104/1997 Sb., kterou se provádí zákon o pozemních komunikacích, ve znění pozdějších předpisů, **zvláštní užívání silnice č. III/27515** v úseku k.ú. Úherce, k.ú. Pěčice a k.ú. Semčice k **umístění** stavby vodovod a tlakový kanalizační přivaděč, a to na dobu dožití zařízení.

Při umístění vodovodní a kanalizační přípojky dodržet podmínky Krajské správy a údržby silnic Středočeského kraje, přísp. org. uvedené ve vyjádření pod zn. 6924/17/KSUS/MHT/PEC ze dne 31.10.2017.

Nejméně 30 dní před plánovaným zahájením stavby požádá zhotovitel o vydání povolení ke zvláštnímu užívání silnice č. III/27515 pro provedení stavebních prací ve smyslu § 25 odst. 6 písm. c)3 zákona č. 13/1997 Sb., o pozemních komunikacích, ve znění pozdějších předpisů, a § 40 vyhl. č. 104/1997 Sb., kterou se provádí zákon o pozemních komunikacích, ve znění pozdějších předpisů, případně o částečnou uzavírku silnice a stanovení dopravního značení. Žádost doloží souhlasem Krajské správy a údržby silnic Středočeského kraje, přísp. org. a v případě, že zvláštní užívání může ovlivnit bezpečnost a plynulost provozu, též souhlasem Policie ČR včetně souhlasu s návrhem dopravního značení.

O d ů v o d n ě n í :

Na základě žádosti Vodovody a kanalizace Mladá Boleslav, a.s., Čechova 1151, 293 22 Mladá Boleslav, IČ 46356983, na základě plné moci zastoupené Petrou Bičíšťovou, 1. máje 423, 294 41 Dobruška, IČ 06424180, ze dne 2. ledna 2019, bylo povoleno zvláštní užívání silnice č. III/27515 v úseku k.ú. Úherce, k.ú. Pěčice a k.ú. Semčice k umístění stavby vodovod a tlakový kanalizační přivaděč, a to za podmínek stanovených ve výroku tohoto rozhodnutí.

Protože byla zároveň splněna zákonná podmínka pro vydání tohoto rozhodnutí, kterou je předchozí souhlas Krajské správy a údržby silnic Středočeského kraje, přísp. org., bylo rozhodnuto o povolení.

Účastníci řízení:

Vodovody a kanalizace Mladá Boleslav, a.s., Čechova 1151, 293 22 Mladá Boleslav, IČ 46356983, zastoupené Petrou Bičíšťovou, 1. máje 423, 294 41 Dobruška, IČ 06424180

Krajská správa a údržba silnic Středočeského kraje, přísp. org., Zborovská 11, 150 21 Praha 5, IČ 00066001

Poučení o odvolání:

Proti tomuto rozhodnutí lze podat podle zákona č. 500/2004 Sb., správní řád, ve znění pozdějších předpisů, odvolání do 15 dnů ode dne jeho oznámení ke Krajskému úřadu – Středočeský kraj, Zborovská 11, 150 00 Praha 5 – Smíchov prostřednictvím odboru dopravy a SH Magistrátu města Mladá Boleslav.



JUDr. Zdeněk Čurda
referent odboru dopravy a SH

Obdrží:

Žadatel

Krajská správa a údržba silnic Středočeského kraje, příspěv. org., Zborovská 11, 150 21 Praha 5

Ing. Evžen Kozák s.r.o.
Koryta 29
294 11 Loukov

Vás dopis značky/ze dne

Naše značka
4759/18/KSUS/MHT/PEC

Vyřizuje/telefon
Pecina 736623708

Praha
17.8.2018

Věc: Vyjádření k PD pro ÚR a SP stavby „Pěčice – vodovod a kanalizace“

Krajská správa a údržba silnice Středočeského kraje souhlasí s umístěním stavby a vydáním stavebního povolení „**Pěčice – vodovod a kanalizace**“ do silnice III/27515, silniční pozemky p.č. 834 v k.ú. Úherce, p.č. 623/3 a 666 v k.ú. Pěčice za těchto podmínek:

1. Podélné uložení a křížení silnice vodovodním řadem a kanalizačním řadem bude provedeno v otevřených výkopech v vozovce min. hloubce krytí 1,2 m.
Umístěním vodovodního řadu a kanalizačního řadu nesmí být dotčeny mostní objekty.
2. Obnova konstrukce a povrchu vozovky dotčené silnice bude provedena dle přiložených obrazových vzorů s provedením homogenizace dle rozsahu viz PD opravy krajských komunikací:
 - ½ vozovky – v případě, že hlavní vodovodní a kanalizační řady budou umístěny v ose jízdního pruhu a křížení včetně domovních přípojek se silniční sítí budou provedeny protlaky
 - celé vozovky – v případě, že hlavní vodovodní kanalizační řady budou umístěny v ose jízdního pruhu a křížení se silniční sítí budou provedeny překopy, nebo jestliže hlavní vodovodní a kanalizační řady budou umístěny ve středu vozovky.
3. Před položením podkladové vrstvy pod ACL budou provedeny statické zkoušky zhutnění konstrukčních vrstev vozovky (ČSN 721006) na celém dotčeném úseku. Zkoušky musí prokázat min. únosnost 80 MPa a modul přetvárnosti do 2,5. Protokoly o výsledku zkoušek budou doloženy správci silnice před položením podkladové vrstvy ACL a krytu vozovky ACO. Zkoušky zhutnění provede nezávislá odborná firma.
4. **(V případě umístění kanalizačních řadů do vozovky silnice a provádění stavby podélnými protlaky, bude oprava vozovky provedena v rozsahu určeném správcem komunikace po stavbě, dle míry jejího narušení).**
5. Revizní šachty budou umístěny mimo jízdní stopu vozidel, aby nebyly pojížděny (do osy jízdního pruhu nebo do středu vozovky). Poklopy šachet budou osazeny do nivelety vozovky.

6. **Veškeré vodovodní a kanalizační přípojky požadujeme provést (na hranici „silničního pozemku“) současně při pokládce hlavních řadů.** (V případě provedení homogenizace min. 1/2 vozovky, nebude dodatečné provádění vodovodních kanalizačních přípojek povoleno v době 5-ti let po předání komunikací zpět správci).
7. Povolení k umístění vodovodního řadu a kanalizačního řadu do silničních pozemků podle § 25, odst. 6, písm.d/ zákona č.13/1997 Sb. ve znění pozdějších předpisů Vám vydá na základě Vaši žádosti a tohoto vyjádření odbor dopravy a SH Magistrát města Mladá Boleslav.
8. Právní režim zvláštního užívání silnice se bude realizovat na základě smluvního vztahu. Uzavřená „**Smlouva smlouvě budoucí o zřízení věcného břemene služebnosti**“ bude doložena jako doklad k žádosti o vydání opatření stavebního úřadu o povolení stavby.
9. Pro vydání povolení ke zvláštnímu užívání silnice odborem dopravy a SH Magistrátu města Mladá Boleslav z důvodu **provádění stavebních prací** podle § 25, odst.6, písm. c 3, zákona č. 13/1997 Sb. je nezbytným podkladem „**Vyjádření ke zvláštnímu užívání silnice**“, které si vyžádá investor nebo zhotovitel u SÚS Mnichovo Hradiště jeden měsíc před zahájením stavebních prací. **(V období od 1.11. do 31.3. následujícího roku nebudou stavební práce prováděny z důvodu zimní údržby silnic).**
10. Po vydání rozhodnutí odborem dopravy a SH Magistrátu města Mladá Boleslav požádá investor nebo zhotovitel o **protokolární předání silnice** a po skončení prací opět protokolárně předá silnici správci zpět.

Platnost tohoto vyjádření je 1 rok.

S pozdravem

Krajská správa a údržba silnic
Středočeského kraje, (19)
příspěvková organizace
Zborovská 11 150 21 Praha 5
IČ: 00066001 DIČ: CZ00066001

r.o. [signature]

Lenka Chmelová
vedoucí TSU – oblast Mnichovo Hradiště

Příloha: 1 x podklad pro výpočet úhrady (smlouva)
1 x obrazový vzor (homogenizace 1/2 vozovky)
1 x obrazový vzor (homogenizace celé šíře vozovky)



OBEC PĚČICE

www.obec-pecice.cz

Č.j. 34/2019

Vyjádření ke stavbě vodovodního a kanalizačního přivaděče

Na základě žádosti investora akce „Pěčice - vodovodní a kanalizační přivaděč“, kterým je firma VaK Mladá Boleslav, se sídlem Čechova 1151, 293 01 Mladá Boleslav, IČ 46356983, sděluji, že obec **souhlasí** s výše uvedenou stavbou.

V Pěčicích dne 8.4.2019

Lukáš Kováč

Obec Pěčice

Pěčice 1, 294 46 Semčice

IČ: 00509370 DS:b3wat2y

①

Starosta obce



Obec Semčice

Semčice 10, 294 46 Semčice

Tel.: 326 388286, 326 388130

Petra Bičišťová
1. Máje 423
294 41 Dobrovice

Č. j. 49/2019
V Semčicích 8. 4. 2019

Věc: Souhlas

Obec Semčice souhlasí se stavbou „Pěčice-vodovodní a kanalizační přívaděč“, kde investorem bude VaK Mladá Boleslav a.s.

Eva Horáková
starostka obce Semčice

OBEC SEMČICE
294 46 Semčice č.p. 10
IČO 002 38 597

-2-

Voda je život, chraňme ji!®

Petra Bičíšťová
1. Máje 423
294 41 Dobrovice

Váš dopis zn./ze dne

Naše značka
P 1827/18/Dv

Vyřizuje/linka
Dvořáková/247

ML. Boleslav
6.02.2019

Pěčice, vodovodní a kanalizační přívaděč – vyjádření ke sloučenému územnímu a stavebnímu řízení

Investor – VaK Mladá Boleslav, a.s., Čechova 1151, MB

K vyjádření byla předložena projektová dokumentace na stavbu vodovodního a kanalizačního přívaděče ve stupni DÚR/DSP, kterou vypracoval Ing. E. Kozák, Koryta 29, Loukov dne 8. 2018.

1. Všeobecně

Potrubí vodovodu a kanalizace musí být trvale volně přístupné pro potřeby provozování a údržby. Při umístění případných pozemních objektů trvalého charakteru a výsadbě stromů požadujeme dodržet ochranné pásmo vodovodu a kanalizace ($DN \leq 500\text{mm}$ - 1,5m, $DN > 500\text{mm}$ - 2,5m) od líce potrubí na obě strany od líce potrubí dle zákona č.274/2001 Sb. o vodovodech a kanalizacích pro veřejnou potřebu §23, odst. 3 a 5. Provádět terénní úpravy, budovat stavby trvalého charakteru, vysazovat trvalé porosty v tomto ochranném pásmu lze jen s dovolením příslušného správce sítě. Při křížení s ostatními sítěmi požadujeme dodržení ČSN 73 6005, křížení kolmo. V místě křížení uložit kanalizaci pod vodovod.

2. Vodovod SO 01

Předmětem dokumentace je vybudování vodovodního přívaděče z obce Semčice, na který navazuje projekt vodovodních řadů v obci Pěčice. Vodovodní přívaděč bude napojen na projektovaný vodovodní řad v obci Semčice v bodě V 1 v silnici III/27515.

Materiál TLT DN 150 Class 64 dl. 1008,1 m

Bilance byly již potvrzené ve vyjádření naší a.s. k výstavbě vodovodu v obci Pěčice.

Stavba vodovodu bude provedena podle ČSN 75 5401, TNV 75 5402. Při křížení s ostatními sítěmi požadujeme dodržení ČSN 73 6005, křížení kolmo.

3. Kanalizační výtlak SO 02

Kanalizační výtlak bude v budoucnu odvádět splaškové vody z obce Pěčice na ČOV obce Semčice (navazující projekt na splaškové kanalizace v obci Pěčice).

V současné době bude sloužit k údržbě (odkalování) vodovodních řadů. Na stavbu kanalizačního přívaděče bude navazovat projekt splaškové kanalizace obce Pěčice.

Materiál HDPE 100 RC SDR 11 d 100 dl. 1007,9 m.

Stavba kanalizace bude provedena v souladu s ČSN 75 6101, křížení a souběh sítí podle ČSN 73 6005, při křížení uložit kanalizaci pod vodovodní potrubí.

Telefon: 326 376 111
provolba 326 376 xxx
Fax: 326 721 502

e-mail: mail@vakmb.cz
URL: www.vakmb.cz

4. Závěr

Při splnění výše uvedených podmínek souhlasíme s vydáním příslušného povolení.

Vyjádření platí 1 rok.

S pozdravem

VOĐOVODY A KANALIZACE
MLADÁ BOLESLAV, a.s.
Čechova 1151
293 22 Mladá Boleslav [82]

Ing. Vladimír Stehlík
výrobní náměstek a.s.



v. z. Danuše Dvořáková
vedoucí oddělení TPČ

Obdrží : P 3, P 7

TELEFON 495 088 111
E-MAIL labe@pla.cz
IČO 70890005
DIČ CZ70890005
IDDS dbyt8g2
Obchodní rejstřík vedený u KS v Hradci Králové,
oddíl A, vložka 9473

Petra Bičíšřová
1.máje 423
294 41 Dobrovice

VÁŠ DOPIS Č.J. / ZE DNE

ČÍSLO JEDNACÍ

VYŘIZUJE/LINKA

HRADEC KRÁLOVÉ

PVZ/18/52510/Mf/0 Ing. Marie Fejfarová, Ph.D./670

21.12.2018

Pěčice – vodovodní a kanalizační přivaděč

Dne 20.12.2018 jsme obdrželi Vaši žádost o stanovisko k dokumentaci pro sloučené územní a stavební řízení na výše uvedenou akci. Podle předložené dokumentace se jedná o vybudování vodovodního a kanalizačního přivaděče z obce Semčice do obce Pěčice. Stavba bude z části probíhat v silnici III/27515 a z větší části v souběhu s touto silnicí v přilehlých polích, z převážné části mimo zastavěné území. Vodovodní přivaděč bude napojen na projektovaný vodovodní řad v obci Semčice v bodě V1 v silnici III/27515, odkud povede v silnici do bodu V3, kde uhýbá do polí až do bodu V19 a následně opět v silnici do bodu V21, kde navazuje na projekt vodovodu obce Pěčice. Kanalizační přivaděč je napojen na projektovaný kanalizační výtlak v obci Semčice v bodě K1 v souběhu s novým vodovodním přivaděčem až do bodu K21, kde navazuje na projekt kanalizačního výtlaku obce Pěčice. Při výstavbě nedojde ke styku s pozemkem, vodním tokem, ani s jiným zařízením ve správě Povodí Labe, státní podnik.

Investorem akce bude: Vodovody a kanalizace Mladá Boleslav, a.s., Čechova 1151, 293 01 Mladá Boleslav.

Stavba se nachází ve vodním útvaru HSL_1660 - Vlkava od pramene po ústí do Labe, na souřadnicích (S-JTSK) Y: 697603, X: 1018363.

K navrhovanému záměru vydáváme následující **stanovisko správce povodí**:

- a) **Z hlediska zájmů daných § 23a vodního zákona, platným Národním plánem povodí Labe a Plánem dílčího povodí Horního a středního Labe (§ 24 až 26 vodního zákona)** je předmětný záměr možný, protože lze předpokládat, že realizací záměru nedojde ke zhoršení stavu záměrem dotčeného vodního útvaru, a že záměr nebude mít za následek nedosažení dobrého stavu dotčeného vodního útvaru.

Toto hodnocení vychází z posouzení souladu předmětného záměru s výše uvedenými platnými dokumenty.

- b) **Z hlediska dalších zájmů sledovaných vodním zákonem** souhlasíme s navrhovaným záměrem bez připomínek.

Toto stanovisko, které je podkladem pro vydání rozhodnutí nebo jiného opatření vodoprávního nebo jiného správního úřadu, nebo samosprávného orgánu, platí **2 roky** od data jeho vydání, pokud v této době nebylo využito pro vydání platného rozhodnutí nebo jiného opatření správními nebo samosprávnými

Povodí Labe, státní podnik
Víta Nejedlého 951/8
Slezské Předměstí
500 03 Hradec Králové
(6)

Mgr. Petr Ferbar
vedoucí odboru
péče o vodní zdroje

Příloha: PD



ARCHEOLOGICKÝ ÚSTAV AV ČR, PRAHA, v. v. i.

REFERÁT ARCHEOLOGICKÉ PAMÁTKOVÉ PÉČE

118 01 Praha 1 - Malá Strana, Letenská 4
tel.: +420 257 014 310
e-mail: oznameni@arup.cas.cz

Vážená paní
Petra Bičíšřová
1. máje 423
294 41 Dobrovice

V Praze 7. ledna 2019

Č. j.: ARUP – 12955/2018

Věc: Vyjádření ke stavbě z hlediska archeologické památkové péče

Semčice, Pěčice a Dobrovice, část obce Úherce (okres Mladá Boleslav)

Popis akce: „Pěčice – vodovodní a kanalizační přivaděč“, k. ú. Semčice, Pěčice a Úherce.

Vážení,

k Vaší žádosti doručené dne 21. 12. 2018 sdělujeme, že Archeologický ústav AV ČR, Praha, v. v. i. nemá k výše uvedené akci zásadní námitky.

Dovolujeme si Vám ovšem sdělit, že předmětný stavební záměr proběhne na území s archeologickými nálezy ve smyslu zákona č. 20/1987 Sb., o státní památkové péči, v platném znění. Vzniká zde tedy zákonná povinnost provedení záchranného archeologického výzkumu. Vlastní zemní práce je nezbytné provádět při zajištění odborného archeologického dohledu. Tento dohled hradí stavebník podle zák. č. 20/1987 Sb., v platném znění.

Zahájení zemních a výkopových prací musí být **oznámeno písemně (on-line formulářem (<http://www.archeologickamapa.cz/oznameni>), nebo poštou)** Archeologickému ústavu AV ČR, Praha, v. v. i. **v předstihu nejméně 14 dnů.**

S pozdravem

Archeologický ústav AV ČR, Praha, v.v.i.
Letenská 4, 118 01 Praha 1
IČO: 67985912 DIČ: CZ67985912
11

Mgr. Jan Mařík, Ph.D. v. r.
ředitel

Archeologický ústav AV ČR, Praha, v. v. i.

Vyřizuje: Iveta Hůrková
Referát archeologické památkové péče

KRAJSKÁ HYGIENICKÁ STANICE
STŘEDOČESKÉHO KRAJE SE SÍDLEM V PRAZE

Váš dopis zn.:
Ze dne: 18. prosince 2018

Petra Bičišťová
1. máje 423
294 41 Dobrovice

Sp. zn.: S-KHSSC 68167/2018
Č. j.: KHSSC 68167/2018

Vyřizuje: Hlaváč, DiS.
Tel.: 326 929 045
E-mail: hok@khsstc-mb.cz

Datum: 14. ledna 2019

Pěčice – vodovodní a kanalizační přívaděč - závazné stanovisko pro společné územní a stavební řízení

Na základě žádosti investora společnosti Vodovody a kanalizace Mladá Boleslav, a.s., Čechova 1151, IČO 46356983, na základě plné moci zastoupeného paní Petrou Bičišťovou, IČO 06424180, posoudila Krajská hygienická stanice Středočeského kraje se sídlem v Praze jako dotčený správní úřad podle § 77 odst. 1 zákona č. 258/2000 Sb., o ochraně veřejného zdraví a o změně některých souvisejících zákonů, ve znění pozdějších předpisů (dále jen „zákon“), místně a věcně příslušný dle ustanovení § 10 a 11 odst. 1 písm. b) zákona č. 500/2004 Sb., správní řád, ve znění pozdějších předpisů (dále jen „správní řád“), a § 82 odst. 1 a 2 písm. i) zákona, projektovou dokumentaci pro společné územní a stavební řízení na stavbu „Pěčice - vodovodní a kanalizační přívaděč“ v rozsahu právní úpravy provedené § 4, 5 zákona.

Po zhodnocení souladu předloženého návrhu s požadavky předpisů v oblasti ochrany veřejného zdraví Krajská hygienická stanice Středočeského kraje se sídlem v Praze v souladu s § 4 odst. 2 písm. a) zákona č. 183/2006 Sb., o územním plánování a stavebním řádu (stavební zákon), a § 149 odst. 1 zákona č. 500/2004 Sb., správní řád, vydává toto

z á v a z n é s t a n o v i s k o :

S předloženým návrhem projektové dokumentace pro společné územní a stavební řízení na stavbu „Pěčice - vodovodní a kanalizační přívaděč“

s e s o u h l a s í

V souladu s § 77 odst. 1 zákona se souhlas váže na splnění takto stanovených podmínek:

1. Pro vydání kladného závazného stanoviska ke kolaudačnímu souhlasu bude předloženo místopřísežné prohlášení od dodavatele stavby, že pro stavbu nové části veřejného vodovodu použil pouze materiály vyhovující požadavkům ustanovení § 5 odst. 1 až 3 zákona č. 258/2000 Sb., o ochraně veřejného zdraví a § 3 vyhlášky č. 409/2005 Sb., o hygienických požadavcích na výrobky přicházející do přímého styku s vodou a na úpravu vody.

2. Pro vydání kladného závazného stanoviska ke kolaudačnímu souhlasu bude předložen vyhovující protokol o provedené zkoušce vzorku vody odebraného z ukončení vodovodního přivaděče. Rozbor musí být proveden minimálně v rozsahu kráceného stanovení dle požadavků přílohy č. 5 vyhlášky č. 252/2004 Sb., kterou se stanoví hygienické požadavky na pitnou a teplou vodu a četnost a rozsah kontroly pitné vody, odběr i rozbor vzorku vody musí být zajištěn odpovídající osobou ve smyslu § 4 odst. 1 písm. a) zákona.

Odůvodnění:

Dne 28. prosince 2018 obdržela Krajská hygienická stanice se sídlem v Praze žádost o vydání závazného stanoviska k dokumentaci pro společné územní a stavební řízení na stavbu „Pěčice - vodovodní a kanalizační přivaděč“. Dokumentaci vypracoval v srpnu 2018 pan Ing. Evžen Kozák, ČKAIT 0000253, číslo zakázky 2017108, číslo paré neuvedeno. Projektová dokumentace posuzována z hlediska budoucí vhodné jakosti dodávané pitné vody.


Dokumentace řeší vybudování vodovodního a kanalizačního přivaděče z obce Semčice do obce Pěčice, na který navazuje samostatný projekt rozvodů v obci Pěčice. Z hlediska zájmů chráněných orgánem ochrany veřejného zdraví posouzení podléhá pouze nový vodovodní přivaděč.

Vodovodní a kanalizační potrubí bude vedeno ve vzájemném souběhu při dodržení ochranné vzdálenosti od místa svého napojení na projektované řady v obci Semčice až do místa napojení v na projektované řady v obci Pěčice. Napojení v obci Semčice bude v blízkosti pozemku parc. č. 679 v komunikaci na pozemku parc. č. 574 k.ú. Semčice. Vedeny budou ve většině trasy na levé straně od komunikace ve směru do Pěčic. Ukončení přivaděčů bude opět v komunikaci na pozemku parc. č. 504/1 v k.ú. Pěčice. V trase vodovodní přivaděče jsou navrženy dvě sestavy vodovodních hydrantů. Celková délka vodovodního přivaděče bude 1008,1 m, použito bude potrubí LTL DN 150.

Při dodržení zásad výstavby a uvedených údajů v projektové dokumentaci se předpokládá splnění požadavků na materiály pro styk s pitnou vodou a odpovídající jakost pitné vody.

Podmínka č. 1 tohoto závazného stanoviska vyplývá z ustanovení § 5 odst. 11 zákona.

Podmínka č. 2 tohoto závazného stanoviska vyplývá z ustanovení § 4 odst. 1 písm. a) zákona a § 4 odst. 7 vyhlášky č. 252/2004 Sb., kterou se stanoví hygienické požadavky na pitnou a teplou vodu a četnost a rozsah kontroly pitné vody, ve znění pozdějších předpisů


Bc. Eva Jouklová
ved. odd. hygieny obecné a komunální
pro okres Mladá Boleslav



Příloha: PD

Rozdělovník
Adresát – poštou
KHS - ÚP Mladá Boleslav – HOK a.a.



ČR – Hasičský záchranný sbor Středočeského kraje
územní odbor Mladá Boleslav
Adresa: Laurinova 1370, 293 05 Mladá Boleslav

Ev. č. MB - 1012 - 2/2018/PD

Mladá Boleslav 21. 12. 2018

Počet listů: 1
Počet příloh: 1/PD

Bičíšková Petra
1. máje 423
294 41 Dobruška

Závazné stanovisko dotčeného orgánu na úseku požární ochrany

(Vyřizuje: por. Ing. Michaela Malá, tel.: 950 861 232, e-mail: michaela.mala@sck.izscr.cz)

Místo stavby	:	k. ú. 718742 Pěčice, 747165 Semčice, 772780 Úherce
Název stavby	:	Pěčice - vodovodní a kanalizační přivaděč
Stavebník	:	Vodovody a kanalizace Mladá Boleslav, a.s., Čechova 1151, 293 01 Mladá Boleslav
Předložená dokumentace	:	Ke společnému řízení, Ing. Evžen Kozák – ČKAIT – 0000253, obdobný dokument z 08/2018

Hasičský záchranný sbor Středočeského kraje (dále jen „HZS Středočeského kraje“) jako věcně a místně příslušný dotčený orgán na úseku požární ochrany dle ustanovení § 7 odst. 4 zákona č. 320/2015 Sb., o Hasičském záchranném sboru České republiky a o změně některých zákonů (zákon o hasičském záchranném sboru), ve znění zákona č. 183/2017 Sb., a dle ustanovení § 26 odst. 2 písm. b) a ustanovení § 31 odst. 1 písm. b) zákona č. 133/1985 Sb., o požární ochraně, ve znění pozdějších předpisů (dále jen „zákon o požární ochraně“), posoudil v rozsahu níže uvedených podkladů výše uvedenou dokumentaci **předloženou dne: 20. 12. 2018** a vydává k ní v souladu s ustanovením § 31 odst. 3 zákona o požární ochraně a dále dle ustanovení § 149 odst. 1 zákona č. 500/2004 Sb., správní řád, ve znění pozdějších předpisů,

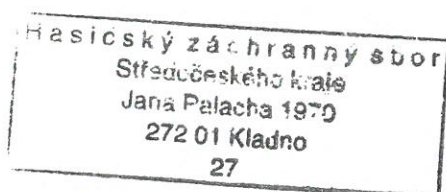
SOUHLASNÉ ZÁVAZNÉ STANOVISKO.

Odůvodnění:

HZS Středočeského kraje vycházel při vydání závazného stanoviska z těchto podkladů:

- Průvodní a souhrnná technická zpráva (Ing. Evžen Kozák – ČKAIT – 0000253, 08/2018).

Posouzením předložené projektové dokumentace dle ustanovení § 46 odst. 1 vyhlášky č. 246/2001 Sb., o stanovení podmínek požární bezpečnosti a výkonu státního požárního dozoru (vyhláška o požární prevenci), ve znění vyhlášky č. 221/2014 Sb., v rozsahu výše uvedených podkladů dospěl HZS Středočeského kraje k závěru, že požárně bezpečnostní řešení splňuje obsahové náležitosti dle ustanovení § 41 vyhlášky o požární prevenci. Z obsahu posouzeného požárně bezpečnostního řešení vyplývá, že jsou splněny technické podmínky požární ochrany kladené na danou stavbu vyhláškou č. 23/2008 Sb., o technických podmínkách požární ochrany staveb, ve znění vyhlášky č. 268/2011 Sb.



plk. Ing. Jan Hadrbolec
ředitel územního odboru
rada

Vážená paní
Petra Bičíšťová
1.Máje 423
Dobrovice
294 41 Dobrovice

VÁŠ DOPIS ZNAČKY / ZE DNE

21.12.2018

NAŠE ZNAČKA

1101958233

VYŘIZUJE / LINKA

Grman / 800850860

MÍSTO ODESLÁNÍ / DNE

Kolín / 17.1.2019

Vyjádření k projektové dokumentaci DÚR/DSP

Vážená paní Bičíšťová,

Na základě Vašeho dopisu, zaevidovaného dne 21.12.2018, ve kterém požadujete vyjádření k PD na akci: „**Pečice – vodovodní a kanalizační přívaděč**“. Podáváme následující stanovisko ČEZ Distribuce, a.s., držitele licence na distribuci elektřiny.

ČEZ Distribuce, a.s. nemá námitek k projektové dokumentaci na akci: „**Pečice – vodovodní a kanalizační přívaděč**“ **katastrální území Pečice, Semčice, Úherce, okres Mladá Boleslav. Za předpokladu dodržení níže uvedených podmínek.**

V místě se nachází distribuční kabelové vedení NN 0,4 kV.

V místě se nachází distribuční vrchní vedení VN 22 kV.

V místě se nachází distribuční trafostanice TS MB_5882.

Podmínkou pro zahájení činnosti v ochranném pásmu je platné „Sdělení o existenci energetického zařízení v majetku společnosti ČEZ Distribuce, a. s.“, v daném zájmovém území tohoto souhlasu a dodržení podmínek uvedených v tomto vyjádření.

Stavbou dojde ke střetu s ochranným pásmem el. vedení, je nutné zažádat o souhlas s činností v ochranném pásmu, kde budou stanoveny konkrétní podmínky ke stavbě.

Souběhy a křížovatky s elektrickými vedeními musí být provedeny v souladu s platnými normami a předpisy, zejména s ČSN EN 50110-1, ČSN EN 50423-3, PNE 33 0000-6 a PNE 33 3301, ČSN EN 50341-3 pro venkovní vedení VN, ČSN 33 2000-5-52 a PNE 34 1050 pro kabelová vedení a ČSN 73 6005 o prostorovém uspořádání sítí technického vybavení se zajištěním nejmenšího dovoleného krytí podzemních sítí kabelů 1kV a 22kV v tělese komunikace a vjezdů 1m. Krytí je nutné přizpůsobit konstrukci chodníku, vozovky, parkovacího stání a vjezdů (dělený arot, betonové žlaby). V případě nedodržení ČSN 73 6005, ČSN 33 2000-5-52 a PNE 34 1050 pro kabelová vedení, bude zajištěno přeložení distribučního zařízení v souladu s ust. § 47, zákona 458/2000 Sb. na náklady toho, kdo přeložku vyvolá. Uložení do chrániček bude provedeno za součinnosti ČEZ Distribuce a.s.

Umístění stavby a provádění činností v ochranném pásmu elektrického zařízení bude prováděno podle dodané projektové dokumentace.

Jakékoliv události mající vliv na provoz předmětných vedení musí být neprodleně oznámeny na linku 800 850 860 nebo včas oznámeny naší společností.

ČEZ Distribuce, a. s.

Děčín, Děčín IV-Podmokly, Teplická 874/8, PSČ 405 02 | Kontaktní bezplatná linka
ČEZ Distribuce: 800 850 860 (hlášení poruch, distribuční požadavky, informace),
e-mail: info@cezdistribuce.cz, www.cezdistribuce.cz | IČ: 24729035, DIČ: CZ24729035 |
zapsaná v obch. rejstříku vedeném Krajským soudem v Ústí nad Labem, sp. zn. B 2145 |
zasílací adresa: ČEZ Distribuce, a. s., Plzeň, Guldenerova 2577/19, PSČ 326 00


Při budování vodovodu v místě křížení dodržet minimální vzdálenost 0,20 m za předpokladu uložení v tech. kanálu nebo chráničkách, nechráněné 0,40m. Při souběhu s kabely NN dodržet minimální vzdálenost 0,40 m.

Při budování kanalizace v místě křížení dodržet minimální vzdálenost 0,30 m. Při souběhu kanalizace dodržet minimální vzdálenost 0,50 m.

Před započítáním stavby je nutné požádat o vytýčení distribučního zařízení, které bude provedeno po objednání ze strany ČEZ Distribuce a.s.

Potřebné formuláře jsou ke stažení na www.cezdistribuce.cz

S pozdravem



Zdeněk Říha
technik Správy energetického majetku vn, nn - senior

Petra Bičíšťová
1.máje 423
294 41 DOBROVICE

VÁŠ DOPIS ZNAČKY / ZE DNE

NAŠE ZNAČKA
1103363690/441VYŘIZUJE / LINKA
M. Cicvárek/ 800 850 860MÍSTO ODESŁÁNÍ / DNE
Mělník/29.3.2019

Vážená paní Bičíšťová,

dovolte, abychom reagovali na Vaši žádost týkající se souhlasu s činností v ochranném pásmu zařízení distribuční soustavy pro akci: vybudování vodovodního a kanalizačního přivaděče z obce Semčice do obce Pěčice

V oblasti Vámi předložené PD se **nenachází** zařízení distribuční soustavy, podléhající ust. § 46 odst. 8a),b),d) a odst. 11 zákona 458/2000 Sb. Ochranná pásma distribučního zařízení se nachází ve větší vzdálenosti jak 10m od stavby.

Proto nelze v takovém případě souhlas s činností v ochranném pásmu vydat.

Se stavbou souhlasíme.

Upozorňujeme rovněž, že se v zájmovém území může nacházet energetické zařízení, které není v našem majetku (např. přírodní vedení k odběratelům, kabelové vedení veřejného osvětlení).

Pokud i přes výše uvedené dojde k pracovní činnosti v ochranném pásmu, čemuž předložená PD neodpovídá, neváhejte mě kontaktovat.

Platnost vyjádření je 1 rok ode dne uvedeného v záhlaví

S pozdravem

Michal Cicvárek
technik Správy energetického majetku VN, NN
ČEZ Distribuce, a. s.



ČEZ Distribuce, a. s.

Děčín, Děčín IV-Podmokly, Teplická 874/8, PSČ 405 02 | kontaktní bezplatná linka: 800 850 860,
e-mail: info@cezdistribuce.cz , www.cezdistribuce.cz | IČ: 24729035, DIČ: CZ24729035 | zapsaná v
obchodním rejstříku vedeném Krajským soudem v Ústí nad Labem, oddíl B, vložka 2145 |
bank. spoj.: KB Praha 35-4544580267/0100 |
zasílací adresa: ČEZ Distribuce, a. s., Plzeň, Guldenerova 2577/19, PSČ 326 00



V souvislosti s výše uvedeným si Vás dovoluujeme upozornit, že uvedené sdělení včetně jeho příloh obsahuje skutečnosti tvořící obchodní tajemství společnosti ČEZ Distribuce, a. s. Poskytnuté informace jsou dále také důvěrnými informacemi a obchodně citlivými informacemi společnosti ČEZ Distribuce, a. s. Z výše uvedených důvodů si Vás proto společnost ČEZ Distribuce, a. s., dovoluje upozornit, že s poskytnutými informacemi je potřeba nakládat dle platných právních předpisů, v opačném případě se vystavujete postihu ve smyslu platné právní úpravy. V této souvislosti si Vás dále dovoluujeme upozornit, že požadované informace nesmí být předány, sděleny, využity, zpřístupněny, či jiným způsobem postoupeny na jakoukoli třetí osobu bez předchozího prokazatelného souhlasu společnosti ČEZ Distribuce, a. s. Informace o existenci sítí mohou být využity pouze pro účel, pro který byly vyžádány.

S pozdravem

ČEZ Distribuce, a.s.

Děčín, Děčín IV-Podmokly
Teplická 874/8
PSČ 405 02
IČ 24729035

Přílohy

1. Situační výkres zájmového území
2. Podmínky pro provádění činností v ochranných pásmech energetických zařízení



PODMÍNKY PRO PROVÁDĚNÍ ČINNOSTÍ V OCHRANNÝCH PÁSMECH PODZEMNÍCH VEDENÍ

Ochranné pásmo podzemních vedení elektrizační soustavy do 110 kV včetně a vedení řídicí, měřicí a zabezpečovací techniky je stanoveno v § 46, odst. (5), Zák. č. 458/2000 Sb., tj. zákona o podmínkách podnikání a o výkonu státní správy v energetických odvětvích a o změně některých zákonů (energetický zákon), ve znění pozdějších předpisů (dále jen "energetický zákon"), a činí 1 metr po obou stranách krajního kabelu kabelové trasy, nad 110 kV činí 3 metry po obou stranách krajního kabelu.

V ochranném pásmu podzemního vedení je podle § 46 odst. (8) a (10) energetického zákona zakázáno:

- a) zřizovat bez souhlasu vlastníka těchto zařízení stavby či umisťovat konstrukce a jiná podobná zařízení, jakož i uskladňovat hořlavé a výbušné látky,
 - b) provádět bez souhlasu vlastníka zemní práce,
 - c) provádět činnosti, které by mohly ohrozit spolehlivost a bezpečnost provozu těchto zařízení nebo ohrozit život, zdraví či majetek osob,
 - d) provádět činnosti, které by znemožňovaly nebo podstatně znesnadňovaly přístup k těmto zařízením,
 - e) vysazovat trvalé porosty a přejíždět vedení těžkými mechanismy.
- Pokud stavba nebo stavební činnost zasahuje do ochranného pásma podzemního vedení, je třeba požádat o písemný souhlas vlastníka nebo provozovatele tohoto zařízení na základě § 46, odst. (8) a (11) energetického zákona.

V ochranných pásmech podzemních vedení je třeba dále dodržovat následující podmínky:

1. Dodavatel prací musí před zahájením prací zajistit vytýčení podzemního zařízení a prokazatelně seznámit pracovníky, jichž se to týká, s jejich polohou a upozornit na odchylky od výkresové dokumentace.
2. Výkopové práce do vzdálenosti 1 metr od osy (krajního) kabelu musí být prováděny ručně. V případě provedení sond (ručně) může být tato vzdálenost snížena na 0,5 metru.
3. Zemní práce musí být prováděny v souladu s ČSN 73 6133 Návrh a provádění zemního tělesa pozemních komunikací a při zemních pracích musí být dodrženo Nařízení vlády č. 591/2006 Sb., bližších minimálních požadavků na bezpečnost a ochranu zdraví při práci na staveništích.
4. Místa křížení a souběhy ostatních zařízení se zařízeními energetiky musí být vyprojektovány a provedeny zejména dle ČSN 73 6005, ČSN EN 50 341-1,2, ČSN EN 50341-3-19, ČSN EN 50423-1, ČSN 33 2000-5-52 a PNE 33 3302.
5. Dodavatel prací musí oznámit příslušnému provozovateli distribuční soustavy zahájení prací minimálně 3 pracovní dny předem.
6. Při potřebě přejíždění trasy podzemních vedení vozidly nebo mechanismy je třeba po dohodě s provozovatelem provést dodatečnou ochranu proti mechanickému poškození.
7. Je zakázáno manipulovat s obnaženými kabely pod napětím. Odkryté kabely musí být za vypnutého stavu řádně vyvěšeny, chráněny proti poškození a označeny výstražnou tabulkou dle ČSN ISO 3864.
8. Před záhozem kabelové trasy musí být provozovatel kabelu vyzván ke kontrole uložení. Pokud tato organizace provádějící zemní práce neprovede, vyhrazuje si provozovatel distribuční soustavy právo nechat inkriminované místo znovu odkrýt.
9. Při záhozu musí být zemina pod kabely řádně udusána, kabely zapískovány a provedeno krytí proti mechanickému poškození.
10. Bez předchozího souhlasu je zakázáno snižovat nebo zvyšovat vrstvu zeminy nad kabelem.
11. Každé poškození zařízení provozovatele distribuční soustavy musí být okamžitě nahlášeno na Kontaktní bezplatnou linku ČEZ Distribuce 800 850 860, která je Vám k dispozici 24 hodin denně, 7 dní v týdnu.
12. Ukončení stavby musí být neprodleně ohlášeno příslušnému provoznímu útvaru.
13. **Po dokončení stavby provozovatel distribuční soustavy nesouhlasí s vyhlášením ochranného pásma nových rozvodů, které jsou budovány, protože se již jedná o práce v ochranném pásmu zařízení provozovatele distribuční soustavy. Případné opravy nebo rekonstrukce na svém zařízení nebude provozovatel distribuční soustavy provádět na výjimku z ochranného pásma nebo na základě souhlasu s činností v tomto pásmu.**

Případné nedodržení uvedených podmínek bude řešeno příslušným stavebním úřadem nebo nahlášeno Energetickému regulačnímu úřadu jako správní delikt ve smyslu příslušného ustanovení energetického zákona spočívající v porušení zákazu provádět činnosti v ochranných pásmech dle § 46 uvedeného zákona.



PODMÍNKY PRO PROVÁDĚNÍ ČINNOSTÍ V OCHRANNÝCH PÁSMECH NADZEMNÍCH VEDENÍ

Ochranné pásmo nadzemního vedení podle § 46, odst. (3), Zák. č. 458/2000 Sb., tj. zákona o podmínkách podnikání a o výkonu státní správy v energetických odvětvích a o změně některých zákonů (energetický zákon), ve znění pozdějších předpisů (dále jen "energetický zákon") je souvislý prostor vymezený svislými rovinami vedenými po obou stranách vedení ve vodorovné vzdálenosti měřené kolmo na vedení, které činí od krajního vodiče vedení na obě jeho strany:

- a) u napětí nad 1 kV a do 35 kV včetně
 - pro vodiče bez izolace 7 metrů (resp. 10 metrů u zařízení postaveného do 31. 12. 1994, vyjma lesních průseků, kde rozsah ochranného pásma i do uvedeného data činí 7 metrů),
 - pro vodiče s izolací základní 2 metry,
 - pro závěsná kabelová vedení 1 metr;
- b) u napětí nad 35 kV do 110 kV včetně
 - pro vodiče bez izolace 12 metrů (resp. 15 metrů u zařízení postaveného do 31. 12. 1994).
 - pro vodiče s izolací základní 5 metrů

Poznámka: Nadzemní vedení nízkého napětí (do 1 kV) není chráněno ochranným pásmem. Při činnostech prováděných v jeho blízkosti (práce v blízkosti) je nutné dodržet vzdálenosti dané ČSN EN 50110-1 ed. 2.

V ochranném pásmu nadzemního vedení je podle § 46 odst. (8) a (9) energetického zákona zakázáno:

1. zřizovat bez souhlasu vlastníka těchto zařízení stavby či umisťovat konstrukce a jiná podobná zařízení, jakož i uskláňovat hořlavé a výbušné látky,
 2. provádět bez souhlasu vlastníka zemní práce,
 3. provádět činnosti, které by mohly ohrozit spolehlivost a bezpečnost provozu těchto zařízení nebo ohrozit život, zdraví či majetek osob,
 4. provádět činnosti, které by znemožňovaly nebo podstatně znesnadňovaly přístup k těmto zařízením,
 5. vysazovat chmelnice a nechávat růst porosty nad výšku 3 metry.
- Pokud stavba nebo stavební činnost zasahuje do ochranného pásma nadzemního vedení, je třeba požádat o písemný souhlas vlastníka nebo provozovatele tohoto zařízení na základě § 46, odst. (8) a (11) energetického zákona.

V ochranných pásmech nadzemních vedení je třeba dále dodržovat následující podmínky:

1. Při pohybu nebo pracích v blízkosti elektrického vedení vysokého napětí se nesmí osoby, předměty, prostředky nemající povahu jeřábu přiblížit k živým částem - vodičům blíže než 2 metry (dle ČSN EN 50110-1).
2. Jeřáby a jim podobná zařízení musí být umístěny tak, aby v kterékoli poloze byly všechny jejich části mimo ochranné pásmo vedení, a musí být zamezeno vymrštění lana.
3. Je zakázáno stavět budovy nebo jiné objekty v ochranných pásmech nadzemních vedení vysokého napětí.
4. Je zakázáno, provádět veškeré pozemní práce, při kterých by byla narušena stabilita podpěrných bodů - sloupů nebo stožárů.
5. Je zakázáno upevňovat antény, reklamy, ukazatele apod. pod, přes nebo přímo na stožáry elektrického vedení.
6. Dodavatel prací musí prokazatelně seznámit své pracovníky, jichž se to týká s ČSN EN 50110-1.
7. Pokud není možné dodržet body č. 1 až 4, je možné požádat příslušný provozní útvar provozovatele distribuční soustavy o další řešení (zajištění odborného dohledu pracovníka s elektrotechnickou kvalifikací dle Vyhlášky č. 50/1978 Sb., vypnutí a zajištění zařízení, zaizolování živých částí apod.), pokud nejsou tyto podmínky již součástí jiného vyjádření ke konkrétní stavbě.
8. V případě požadavku na vypnutí zařízení po nezbytnou dobu provádění prací je nutné požádat minimálně 2 měsíce před požadovaným termínem. V případě vedení nízkého napětí je možné též požádat o zaizolování části vedení.

Případné nedodržení uvedených podmínek bude řešeno příslušným stavebním úřadem nebo nahlášeno Energetickému regulačnímu úřadu jako správní delikt ve smyslu příslušného ustanovení energetického zákona, spočívající v porušení zákazu provádět činnosti v ochranných pásmech dle § 46 uvedeného zákona.



PODMÍNKY PRO PROVÁDĚNÍ ČINNOSTÍ V OCHRANNÝCH PÁSMECH ELEKTRICKÝCH STANIC

Ochranné pásmo elektrické stanice je stanoveno v § 46, odst. (6), Zák. č. 458/2000 Sb., tj. zákona o podmínkách podnikání a o výkonu státní správy v energetických odvětvích a o změně některých zákonů (energetický zákon), ve znění pozdějších předpisů (dále jen "energetický zákon") a je vymezeno svislými rovinami vedenými ve vodorovné vzdálenosti:

- a) u venkovních el. stanic a dále stanic s napětím větším než 52 kV v budovách 20 metrů od oplocení nebo od vnějšího líce obvodového zdiva,
- b) u stožárových elektrických stanic a věžových stanic s venkovním přívodem s převodem napětí z úrovně nad 1 kV a menší než 52 kV na úroveň nízkého napětí 7 m od vnější hrany půdorysu stanice ve všech směrech,
- c) u kompaktních a zděných el. stanic s převodem napětí z úrovně nad 1 kV a menší než 52 kV na úroveň nízkého napětí 2 metry od vnějšího pláště stanice ve všech směrech,
- d) u vestavěných el. stanic 1 metr od obestavění.

V ochranném pásmu elektrické stanice je podle § 46 odst. (8) a (10) energetického zákona zakázáno:

1. zřizovat bez souhlasu vlastníka těchto zařízení stavby či umisťovat konstrukce a jiná podobná zařízení, jakož i uskladňovat hořlavé a výbušné látky,
2. provádět bez souhlasu vlastníka zemní práce,
3. provádět činnosti, které by mohly ohrozit spolehlivost a bezpečnost provozu těchto zařízení nebo ohrozit život, zdraví či majetek osob,
4. provádět činnosti, které by znemožňovaly nebo podstatně znesnadňovaly přístup k těmto zařízením.

Pokud stavba nebo stavební činnost zasahuje do ochranného pásma elektrické stanice, je třeba požádat o písemný souhlas vlastníka nebo provozovatele tohoto zařízení na základě § 46, odst. (8) a (11) energetického zákona.

V ochranném pásmu elektrické stanice je dále zakázáno provádět činnosti, které by mohly mít za následek ohrožení bezpečnosti a spolehlivosti provozu stanice nebo zmenšující či podstatně znesnadňující její obsluhu a údržbu a to zejména:

5. provádět výkopové práce ohrožující zaústění podzemních vedení vysokého a nízkého napětí nebo stabilitu stavební části el. stanice (viz podmínky pro činnosti v ochranných pásmech podzemního vedení),
6. skladovat či umisťovat předměty bránící přístupu do elektrické stanice nebo k rozvaděčům vysokého nebo nízkého napětí,
7. umisťovat antény, reklamy, ukazatele apod.,
8. zřizovat oplocení, které by znemožnilo obsluhu el. stanice.

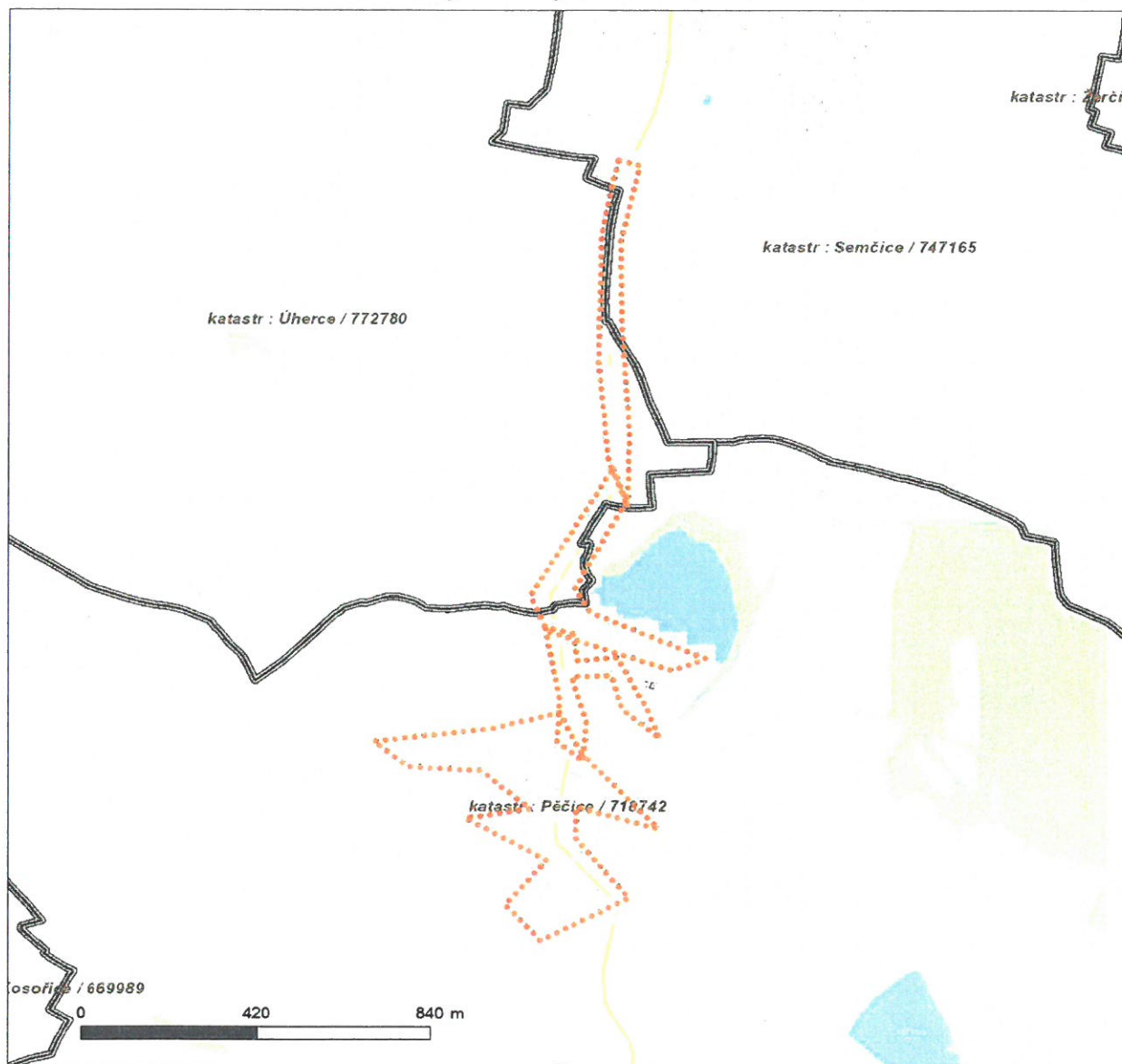
Případné nedodržení uvedených podmínek bude řešeno příslušným stavebním úřadem nebo nahlášeno Energetickému regulačnímu úřadu jako správní delikt ve smyslu příslušného ustanovení energetického zákona spočívající v porušení zákazu provádět činnosti v ochranných pásmech dle § 46 uvedeného zákona.



Platí pouze se sdělením číslo 0700034312.

Zakreslené polohy zařízení v příloze jsou pouze informativní.

Situační výkres zájmového území



LEGENDA

- | | |
|---------------------------|-----------------------------|
| Nadzemní optické vedení | Radioreléový spoj vzduch |
| Podzemní optické vedení | Zájmové území |
| Nadzemní metalické vedení | Hranice katastrálního území |
| Podzemní metalické vedení | |



ŽADATEL

Petule Bičíšřová

NAŠE ZNAČKA
0200893904

VYŘIZUJE / LINKA

VYŘÍZENO DNE
05.04.2019

Sdělení o existenci komunikačního vedení společnosti Telco Pro Services, a. s.

Název akce: **Obec Pečice-vodovod + VAK MB - vodovodní a kanalizační přivaděč**

Účel: **Informativní**

Vážený zákazník,
dovolujeme si reagovat na Vaši žádost číslo 0200893904 ze dne 05.04.2019, která se týkala sdělení o existenci komunikačního zařízení na Vámi určeném zájmovém území.

Dle vědomí společnosti Telco Pro Services, a. s., se na Vámi vymezeném zájmovém území:
nenachází komunikační zařízení v majetku společnosti Telco Pro Services, a. s.

Zároveň si Vás dovolujeme upozornit, že není vyloučeno, že se ve Vámi vymezeném zájmovém území nachází jiné zařízení, které není v majetku společnosti Telco Pro Services, a. s.

Toto sdělení je platné do 05.04.2020.

V souvislosti s výše uvedeným si Vás dovolujeme upozornit, že sdělení o existenci či neexistenci sítě představuje skutečnosti tvořící obchodní tajemství společnosti Telco Pro Services, a. s. Poskytnuté informace jsou dále také důvěrnými informacemi společnosti Telco Pro Services, a. s. Z výše uvedených důvodů si Vás proto společnost Telco Pro Services, a. s., dovoluje upozornit, že s poskytnutými informacemi je potřeba nakládat dle platných právních předpisů, v opačném případě se vystavujete postihu ve smyslu platné právní úpravy. V této souvislosti si Vás dovolujeme rovněž upozornit, že požadované informace nesmí být předány, sděleny, využity, zpřístupněny, či jiným způsobem postoupeny na jakoukoli třetí osobu bez předchozího prokazatelného souhlasu společnosti Telco Pro Services, a. s. Informace o existenci sítě mohou být využity pouze pro účel, pro který byly vyžádány.

S pozdravem

Telco Pro Services, a. s.


Praha, Praha 4
Duhová 1531/3
PSČ 140 00
IČ: 29148278

Přílohy

Situační výkres zájmového území

Telco Pro Services, a. s.

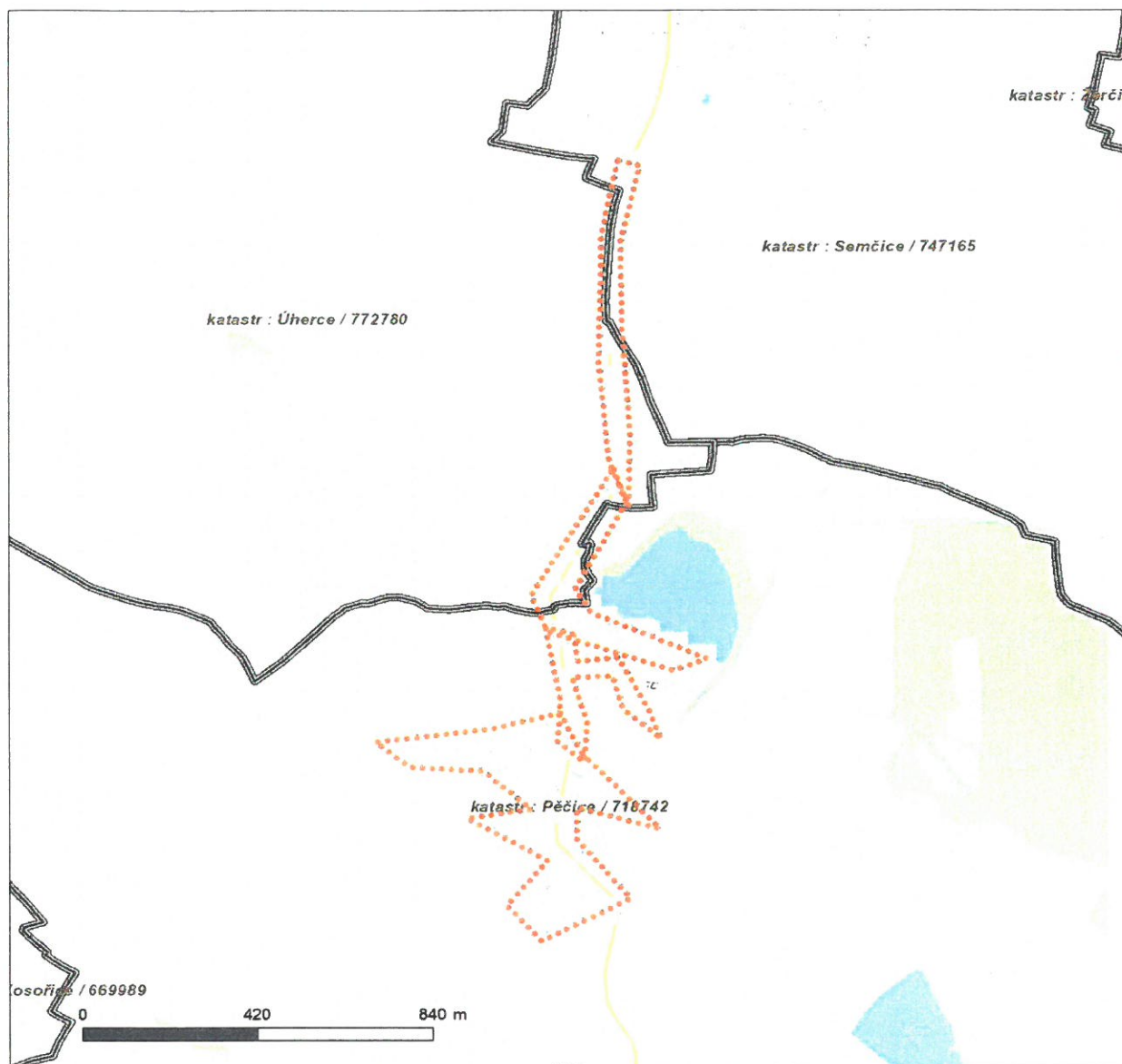
Duhová 1531/3, 140 00 Praha 4 | tel.: 910 70 70 70 | IČ: 29148278, DIČ: CZ29148278
e-mail: servicedesk@cez.cz, www.cez.cz/tps | zapsána v obchodním rejstříku vedeném
Městským soudem v Praze, oddíl B, vložka 18830



Platí pouze se sdělením číslo 0200893904.

Zakreslené polohy zařízení v příloze jsou pouze informativní.

Situační výkres zájmového území



LEGENDA

- | | |
|---------------------------|-----------------------------|
| Nadzemní optické vedení | Radioreléový spoj vzduch |
| Podzemní optické vedení | Zájmové území |
| Nadzemní metalické vedení | Hranice katastrálního území |
| Podzemní metalické vedení | |

**VYJÁDŘENÍ O EXISTENCI SÍTĚ ELEKTRONICKÝCH KOMUNIKACÍ
společnosti Česká telekomunikační infrastruktura a.s.
(„Vyjádření“)**

**A VŠEOBECNÉ PODMÍNKY OCHRANY SÍTĚ ELEKTRONICKÝCH KOMUNIKACÍ
společnosti Česká telekomunikační infrastruktura a.s.
(„Všeobecné podmínky ochrany SEK“)**

toto Vyjádření a Všeobecné podmínky ochrany SEK je vydané dle ustanovení § 101 zákona č. 127/2005 Sb., o elektronických komunikacích a o změně některých souvisejících zákonů, v platném znění („Zákon o elektronických komunikacích“), a dle ustanovení § 161 zákona č. 183/2006 Sb., o územním plánování a stavebním řádu, v platném znění („Stavební zákon“), a dle příslušných ustanovení zákona č. 89/2012 Sb., občanského zákoníku, v platném znění („Občanský zákoník“)

Číslo jednací: 811158/18

Číslo žádosti: 0118 336 990 („Žádost“)

Název akce („Stavba“)	Pěčice - vodovodní a kanalizační přívaděč	
Důvod vydání Vyjádření („Důvod vyjádření“)	Společné územní a stavební řízení	
Žadatel	Petra Bičíšřová	
Stavebník	Vodovody a kanalizace Mladá Boleslav, a.s., Čechova 1151, Mladá Boleslav, 29301	
Zájmové území	Okres	Mladá Boleslav
	Obec	Dobrovice, Pěčice, Semčice
	Kat. území / č. parcely	Semčice; Pěčice; Úherce
Platnost Vyjádření	18. 12. 2020 („Den konce platnosti Vyjádření“)	

Žadatel Žádosti určil a vyznačil Zájmové území, jakož i určil Důvod Vyjádření.

Na základě určení a vyznačení Zájmového území Žadatelem a na základě určení Důvodu Vyjádření vydává společnost Česká telekomunikační infrastruktura a.s. následující Vyjádření:

Dojde ke střetu se sítí elektronických komunikací (dále jen „SEK“) společnosti Česká telekomunikační infrastruktura a.s.

- (I) Na Žadatelem určeném a vyznačeném Zájmovém území se vyskytuje SEK společnosti Česká telekomunikační infrastruktura a.s.;
- (II) Společnost Česká telekomunikační infrastruktura a.s. **za podmínky splnění bodu (III)** tohoto Vyjádření **souhlasí**, aby Stavebník a/nebo Žadatel, je-li Stavebníkem v Zájmovém území vyznačeném v Žádosti, provedl Stavbu a/nebo činnosti povolené příslušným správním rozhodnutím vydaným dle Stavebního zákona;
- (III) Stavebník a/nebo Žadatel, je-li Stavebníkem, je povinen
 - (i) dodržet tyto níže uvedené podmínky, které byly stanovené POS, tak jak je tento označen ve Všeobecných podmínkách ochrany SEK

Číslo jednací: 811158/18

Číslo žádosti: 0118 336 990

- Před započítáním zemních prací je nutné zajistit vyznačení trasy SEK na terénu podle obdržené polohopisné dokumentace. S vyznačenou trasou SEK prokazatelně seznámí pracovníky, kteří budou stavební práce provádět. Kabele a zařízení SEK CETIN musí zůstat uloženy dle ČSN 73 6005, nezabetonovány a v předepsaném krytí.
Trasy inženýrských sítí uložte mimo SEK společnosti CETIN tak, aby byla dodržena ČSN 73 6005 a ostatní související předpisy.
Práce v blízkosti SEK společnosti Česká telekomunikační infrastruktura a. s. (CETIN, a.s.) provádějte s maximální opatrností za dodržení uvedených výkopových podmínek.
Trasu a hloubku našich kabelů ověřte ručně kopanou sondou.
Před záhozem pozvěte pracovníka Správy a ochrany sítí Praha východ (p. Bryscejn Milan 602 120 593), ke kontrole. Pracovník Správy a ochrany sítí Praha východ potvrdí do stavebního deníku neporušenost naší trasy.

; a

(ii) řídit se Všeobecnými podmínkami ochrany SEK, které jsou nedílnou součástí Vyjádření;

- (IV) Pro případ, že bude nezbytné přeložení SEK, zajistí vždy takové přeložení SEK její vlastník, společnost Česká telekomunikační infrastruktura a.s. Stavebník, který vyvolal překládku SEK je dle ustanovení § 104 odst. 17 Zákona o elektronických komunikacích povinen uhradit společnosti Česká telekomunikační infrastruktura a.s. veškeré náklady na nezbytné úpravy dotčeného úseku SEK, a to na úrovni stávajícího technického řešení;

- (V) Pro účely přeložení SEK dle bodu (IV) tohoto Vyjádření je Stavebník povinen uzavřít se společností Česká telekomunikační infrastruktura a.s. Smlouvu o realizaci překládky SEK.

Vyjádření je platné pouze pro Zájmové území určené a vyznačené Žadatelem, jakož i pro Důvod Vyjádření stanovený a určený Žadatelem v Žádosti.

Vyjádření pozbývá platnosti i) v Den konce platnosti Vyjádření, ii) změnou rozsahu Zájmového území či změnou Důvodu Vyjádření uvedeného v Žádosti a/nebo iii) jakýmkoliv porušením kterékoliv povinnosti stanovené Všeobecnými podmínkami ochrany SEK, to vše v závislosti na tom, která ze skutečností rozhodná pro pozbytí platnosti Vyjádření nastane nejdříve.

Společnost Česká telekomunikační infrastruktura a.s. vydáním tohoto Vyjádření poskytla Žadateli pro Žadatelem určené a vyznačené Zájmové území veškeré informace o SEK dostupné společnosti Česká telekomunikační infrastruktura a.s. ke dni podání Žádosti.

Ze strany společnosti Česká telekomunikační infrastruktura a.s. může v některých případech docházet ke zpracování Vašich osobních údajů. Ke zpracování Vašich osobních údajů dochází vždy v souladu s platnými právními předpisy. Konkrétní zásady a podmínky zpracování osobních údajů společnosti Česká telekomunikační infrastruktura a.s. jsou dostupné na stránce <https://www.cetin.cz/zasady-ochrany-osobnich-udaju>.

V případě dotazů k Vyjádření kontaktujte prosím asistenční linku 238 461 111.


Přílohami Vyjádření jsou:

- *Všeobecné podmínky ochrany SEK*
- *Informace k vytýčení SEK ve vlastnictví společnosti Česká telekomunikační infrastruktura a.s.*
- *Informace o možném napojení na SEK ve vlastnictví společnosti Česká telekomunikační infrastruktura a.s.*
- *Situační výkres (obsahuje Zájmové území určené a vyznačené Žadatelem a výřezy účelové mapy SEK)*

Číslo jednací: 811158/18

Číslo žádosti: 0118 336 990

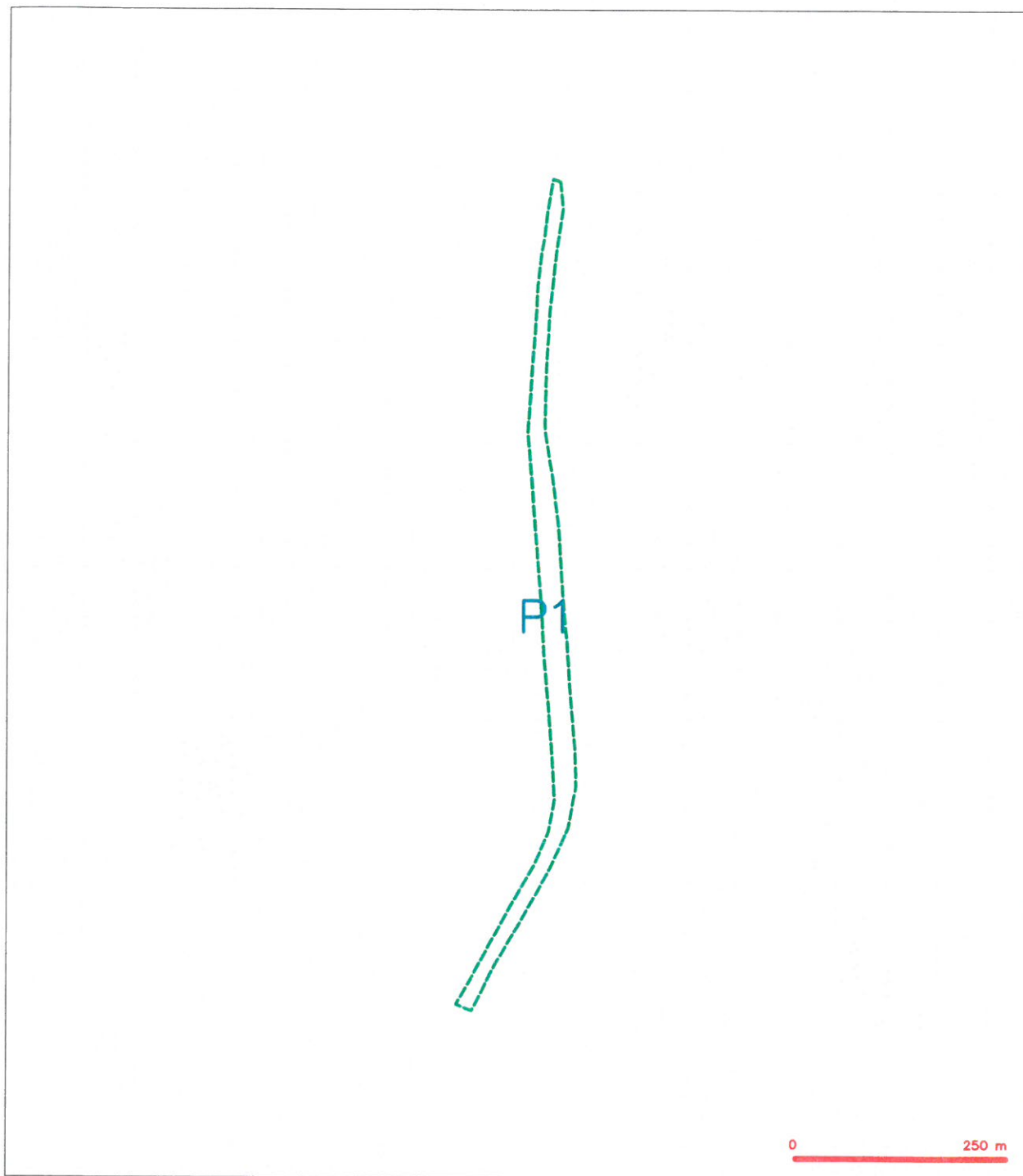
Vyjádření vydala společnost **Česká telekomunikační infrastruktura a.s.** dne: 18. 12. 2018.



Česká telekomunikační infrastruktura a.s.
Olšanská 2681/6
130 00 Praha 3
DIČ: CZ04084063

96

SITUAČNÍ VÝKRES - ZÁJMOVÉ ÚZEMÍ

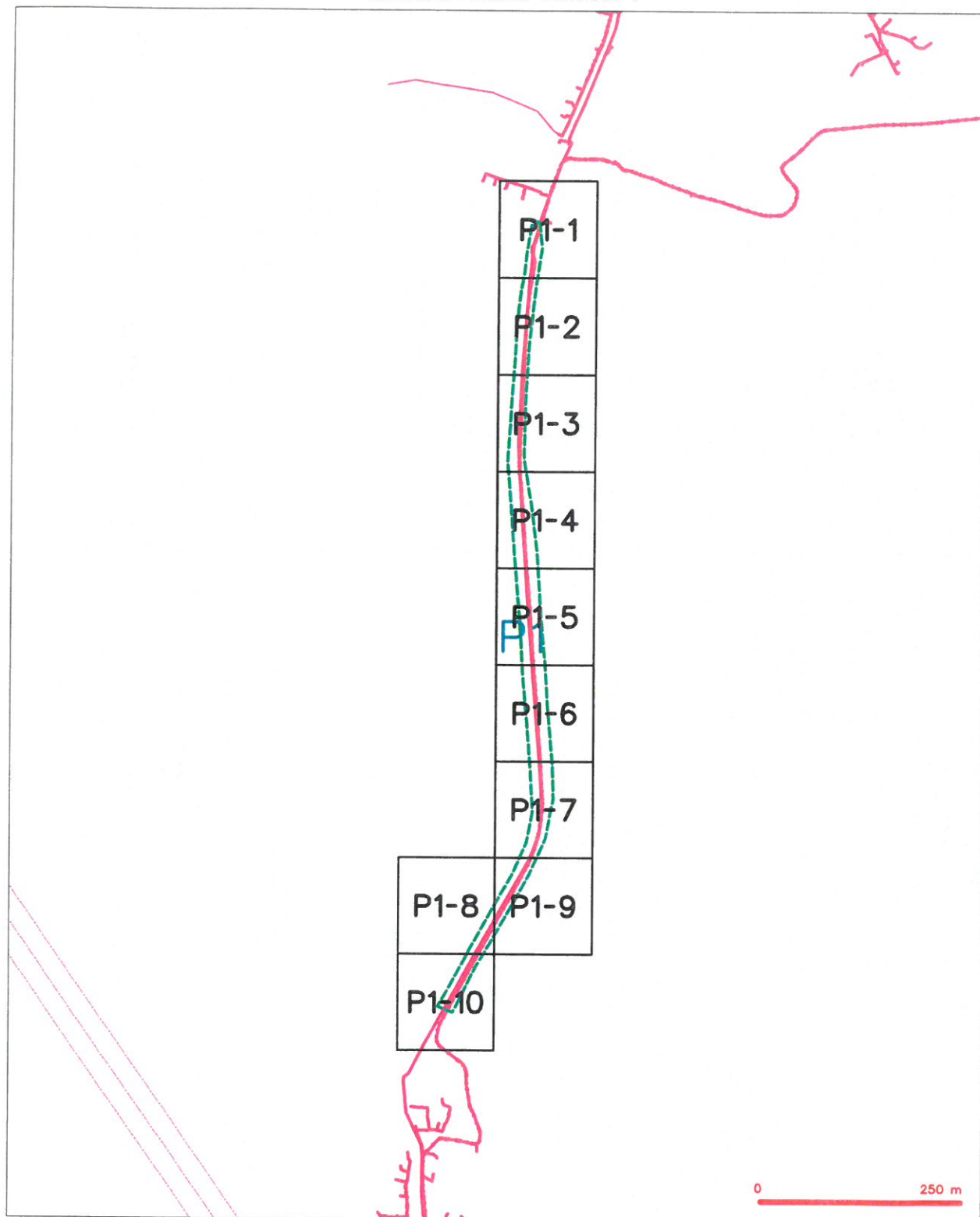


LEGENDA

----- hranice zájmového území k vyjádření


Česká telekomunikační infrastruktura a.s.
Oltářská 2681/6
130 00 Praha 3
DIČ: CZ04084063
96

SITUAČNÍ VÝKRES - POLYGON 1



LEGENDA

- | | | | |
|----------------------------------|--|----------------------------------|--|
| — (green dashed line) — | hranice zájmového území v vyjádření | — (red dashed line with cross) — | nezaměřený průběh optického kabelu, NPE trasy nebo soustředěný optický a metalický kabel |
| — (blue dashed line) — | NV příslušná území v NV příslušnou ČETIN | — (red solid line) — | radové síle, ochranné pásmo radové síle |
| — (red solid line) — | zaměřený průběh metalického kabelu | — (red solid line with cross) — | podzemní síle |
| — (red solid line with cross) — | zaměřený průběh optického kabelu, NPE trasy nebo soustředěný optický a metalický kabel | — (red solid line with cross) — | naprogramovaná síle |
| — (red dashed line with cross) — | nezaměřený průběh metalického kabelu | — (red solid line with cross) — | podzemní síle cizí |
| — (red dashed line with cross) — | podzemní síle cizí | — (red solid line with cross) — | síle s NV |


SITUAČNÍ VÝKRES - POLYGON 1, list kladu P1-1



LEGENDA

- | | | | |
|---|--|---|--|
|  | hranice združovacej úsesti v výložníku |  | nezamerytný prúdeň spojitostného kabeľu, HDP/PE trúbky alebo zariadení spojitostného a metalistického kabeľu |
|  | NV prípojka, úsesti a NV prípojka/DCTN |  | radovité zliet, ochranné pásmo radovité zliet |
| | zamerytný prúdeň metalistického kabeľu | | nezamerytný zliet |
|  | zamerytný prúdeň spojitostného kabeľu, HDP/PE trúbky alebo zariadení spojitostného a metalistického kabeľu |  | napravnosurovorený zliet |
|  | nezamerytný prúdeň metalistického kabeľu |  | podporný zliet zliet |
|  | nezamerytný zliet zliet |  | zliet z NV |


SITUAČNÍ VÝKRES - POLYGON 1, list kladu P1-2



LEGENDA

- | | | | |
|-----------------------------------|--|------------------------------------|--|
| — (green dashed line) — | hranice příslušného území a vyjádření | — (red dashed line with circles) — | nezaměřený průběh optického kabelu, NEPCE trubky nebo soustředěná optická a metalická kabely |
| — (blue dashed line) — | NI příslušná území a NI příslušnou CETIN | — (red solid line with circles) — | radlové síť, odtáhnutí přímo radlové síť |
| — (red solid line) — | zaměřený průběh metalického kabelu | — (red solid line with circles) — | radlové síť |
| — (red solid line with circles) — | zaměřený průběh optického kabelu, NEPCE trubky nebo soustředěná optická a metalická kabely | — (red solid line with circles) — | napravovací síť |
| — (red solid line with circles) — | nezaměřený průběh metalického kabelu | — (red solid line with circles) — | podzemní síť cizí |
| — (red solid line with circles) — | podzemní síť cizí | — (red solid line with circles) — | síť s NI |


SITUAČNÍ VÝKRES - POLYGON 1, list kladu P1-3



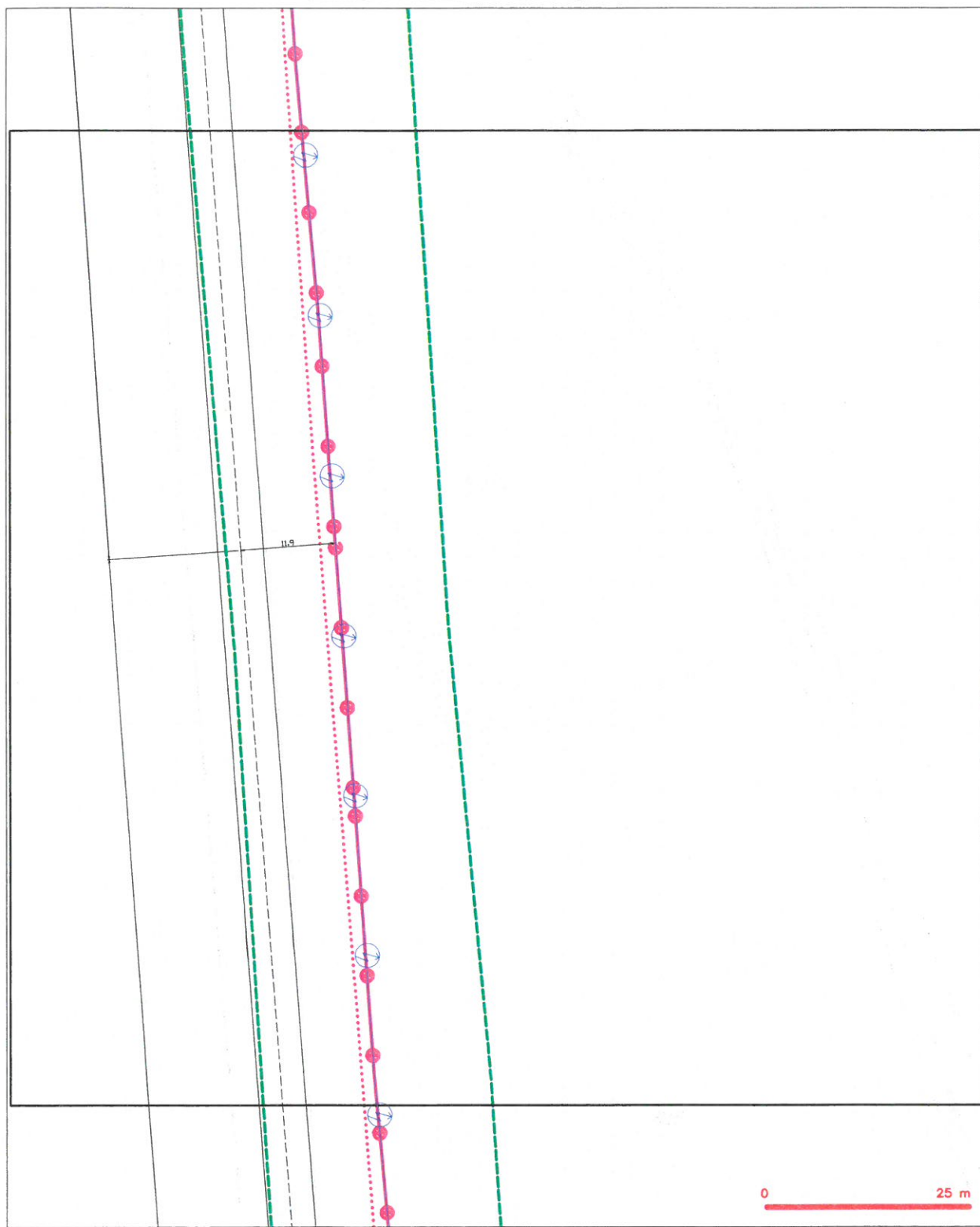
LEGENDA

- | | | | |
|---|--|---|--|
| — | hranice sdílného území a vyčlenění | — | nezaměřený průběh optického kabelu, HDPE trubky nebo smaltu optického a metalického kabelu |
| — | NV přípojná, území a NV přípojek CETIN | — | radové síť, ochranné pásmo radové síť |
| — | zaměřený průběh metalického kabelu | — | podzemní síť |
| — | zaměřený průběh optického kabelu, HDPE trubky nebo smaltu optického a metalického kabelu | — | naprovozaná síť |
| — | nezaměřený průběh metalického kabelu | — | podzemní síť cizí |
| — | podzemní síť cizí | — | síť z NV |

SITUAČNÍ VÝKRES - POLYGON 1, list kladu P1-4

[illegible]

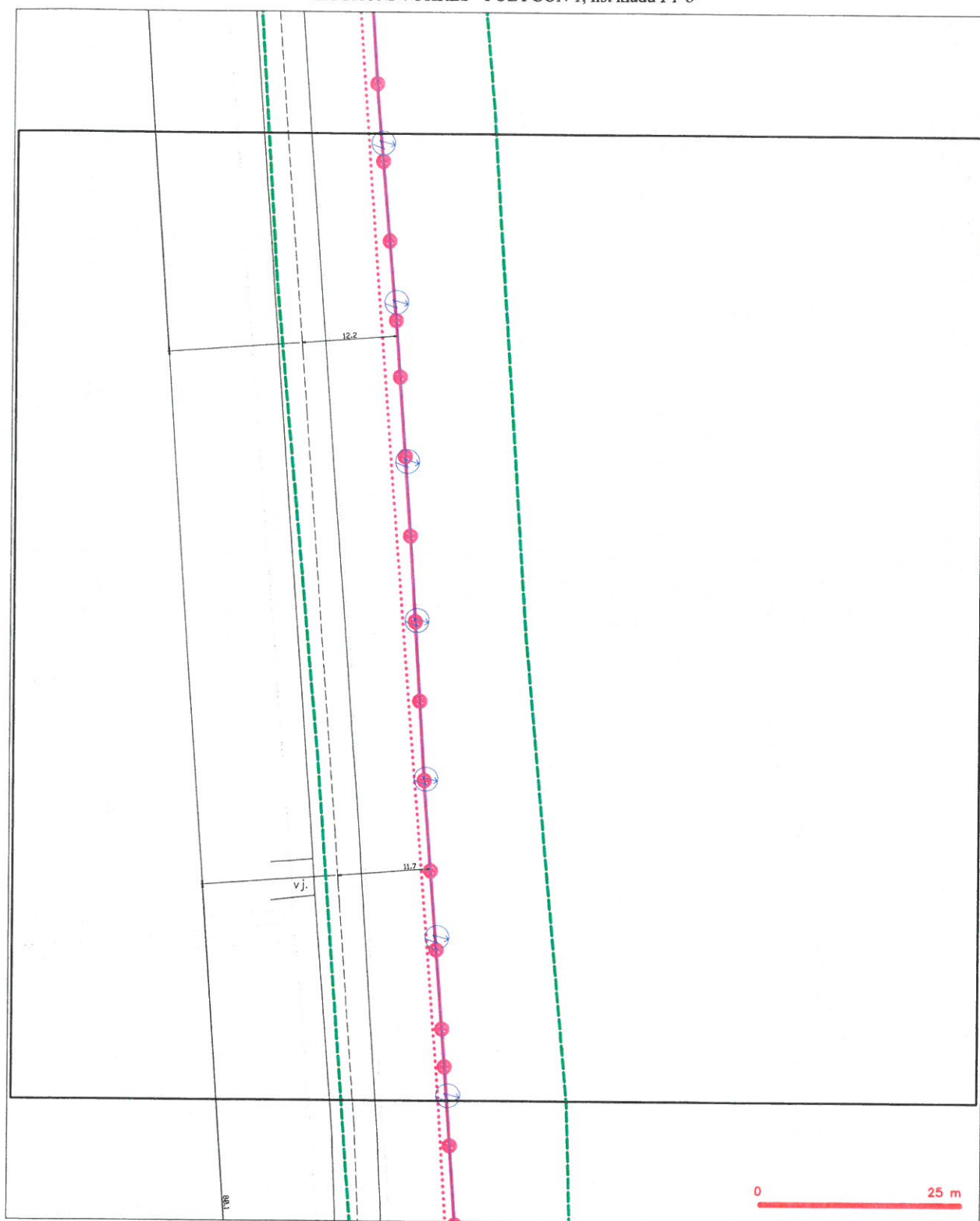
SITUAČNÍ VÝKRES - POLYGON 1, list kladu P1-5



LEGENDA

- | |
|--|
| |
|--|

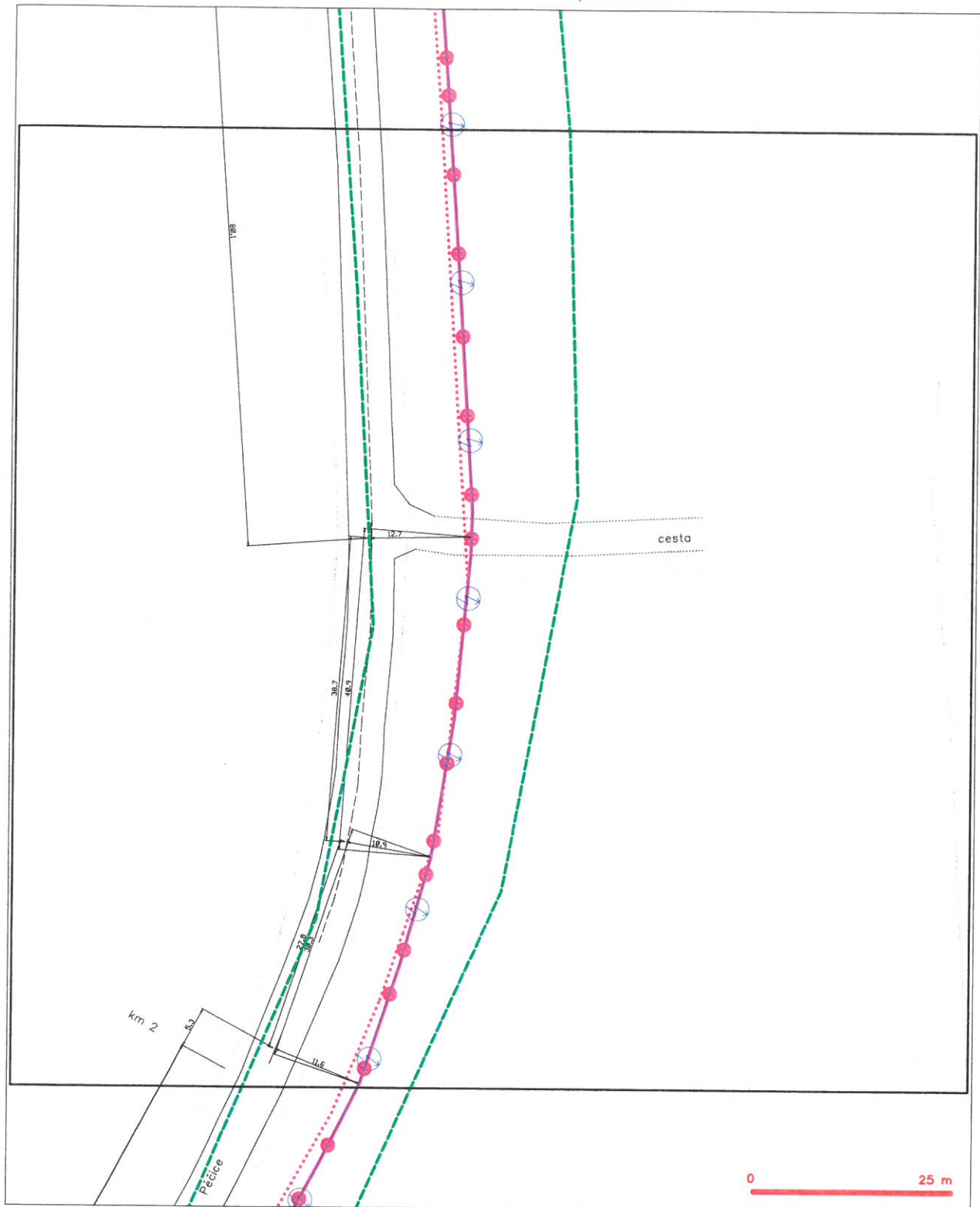
SITUAČNÍ VÝKRES - POLYGON 1, list kladu P1-6



LEGENDA

- | | | | |
|------------------------------------|---|------------------------------------|---|
| — (green dashed line) — | hranice příjezdního území a vyhledání | — (red dashed line with circles) — | neuzaměřený průběh optického kabelu, NEPE trasy |
| — (blue dashed line) — | NV přípojka území a NV přípojka CETIN | — (red dashed line with circles) — | nebo součástí optického a metalického kabelu |
| — (red solid line) — | uzaměřený průběh metalického kabelu | — (red dashed line with circles) — | radové síť, ochranné pásmo radové sítě |
| — (red solid line with circles) — | uzaměřený průběh optického kabelu, NEPE trasy | — (red dashed line with circles) — | radové síť |
| — (red dashed line with circles) — | nebo součástí optického a metalického kabelu | — (red dashed line with circles) — | napravovací síť |
| — (red dashed line with circles) — | neuzaměřený průběh metalického kabelu | — (red dashed line with circles) — | napravovací síť |
| — (red dashed line with circles) — | radové síť | — (red dashed line with circles) — | podzemní síť |
| — (red dashed line with circles) — | radové síť | — (red dashed line with circles) — | síť z NV |

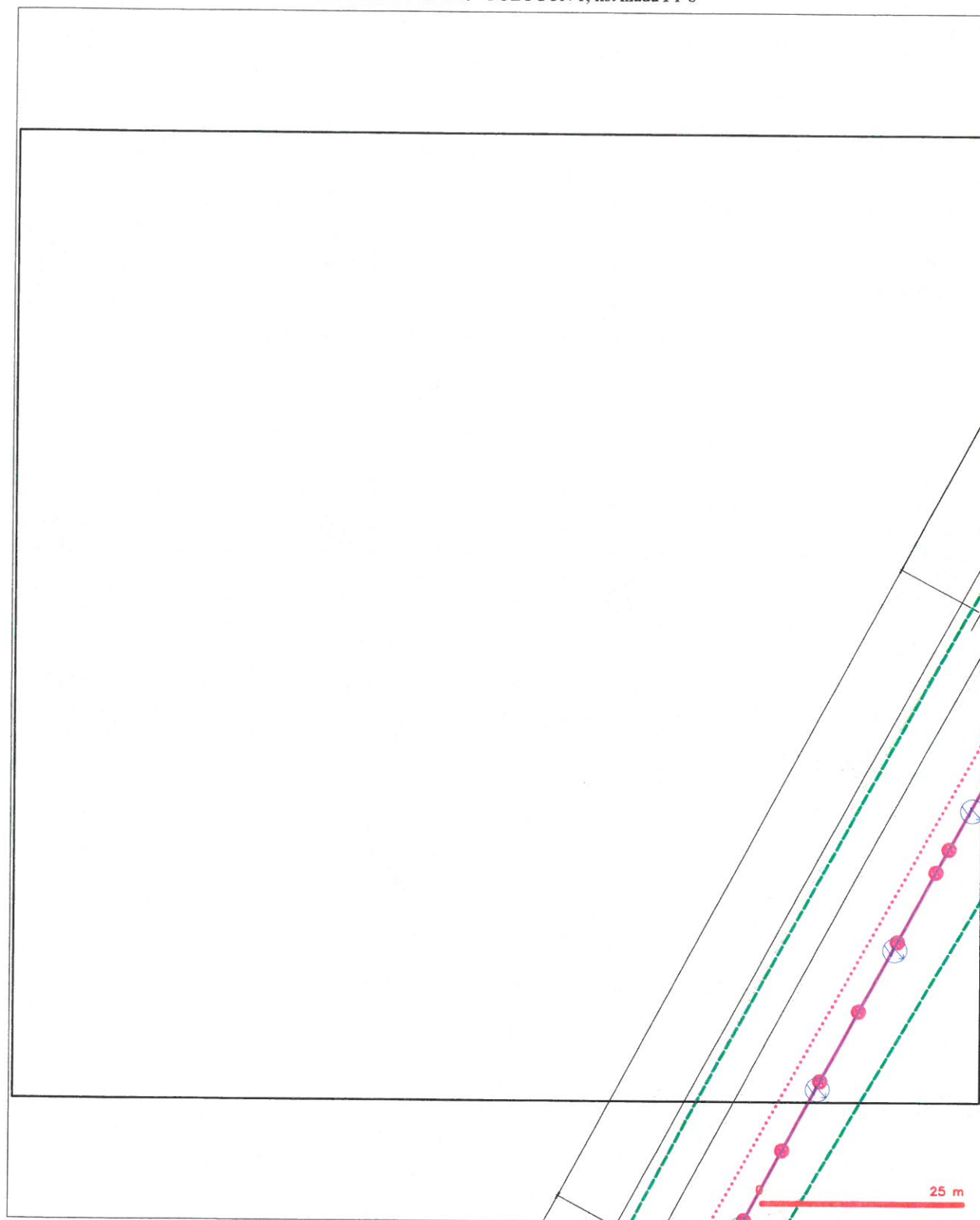
SITUAČNÍ VÝKRES - POLYGON 1, list kladu P1-7



LEGENDA

- | | |
|---|---|
| — hranice rozměrného území a vyjádření | — neuzemněný průběh optického kabelu, NDT* trubky |
| — NDT* přípojka, území a NDT* přípojka CETIN | — nebo stávající optického a metalického kabelu |
| — uzemněný průběh metalického kabelu | — radové síť, ochranné pásmo radové síti |
| — uzemněný průběh optického kabelu, NDT* trubky | — nožnice síti |
| — nebo stávající optického a metalického kabelu | — naprovozená síť |
| — neuzemněný průběh metalického kabelu | — kabelový, kabelový |
| — nožnice síti | — podzemní síť cizí |
| — síť z MV | |

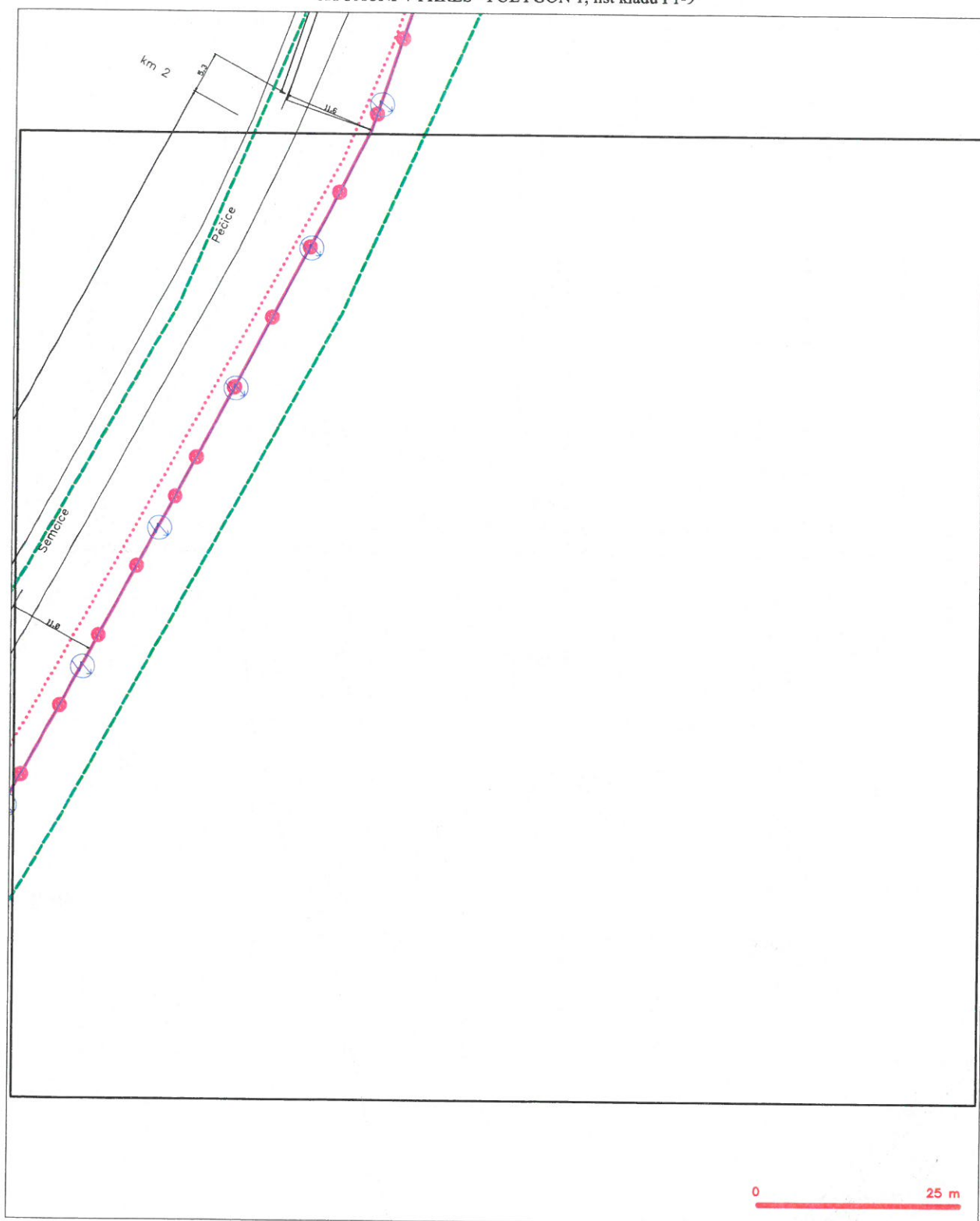
SITUAČNÍ VÝKRES - POLYGON 1, list kladu P1-8



LEGENDA

- | | | | |
|---|---|---|---|
| — | hranice přírodního území a vyhledání | — | nezaměřený průběh optického kabelu, NEPE trubky |
| — | NV přípojka území a NV přípojkou CETIN | — | nebo součástí optického a metalického kabelu |
| — | zaměřený průběh metalického kabelu | — | radiové síť, nechráněná pásmo: radiové síť |
| — | zaměřený průběh optického kabelu, NEPE trubky | — | podzemní síť |
| — | nebo součástí optického a metalického kabelu | — | naprojektovaná síť |
| — | nezaměřený průběh metalického kabelu | — | podzemní síť cizí |
| — | podzemní síť cizí | — | síť a NV |

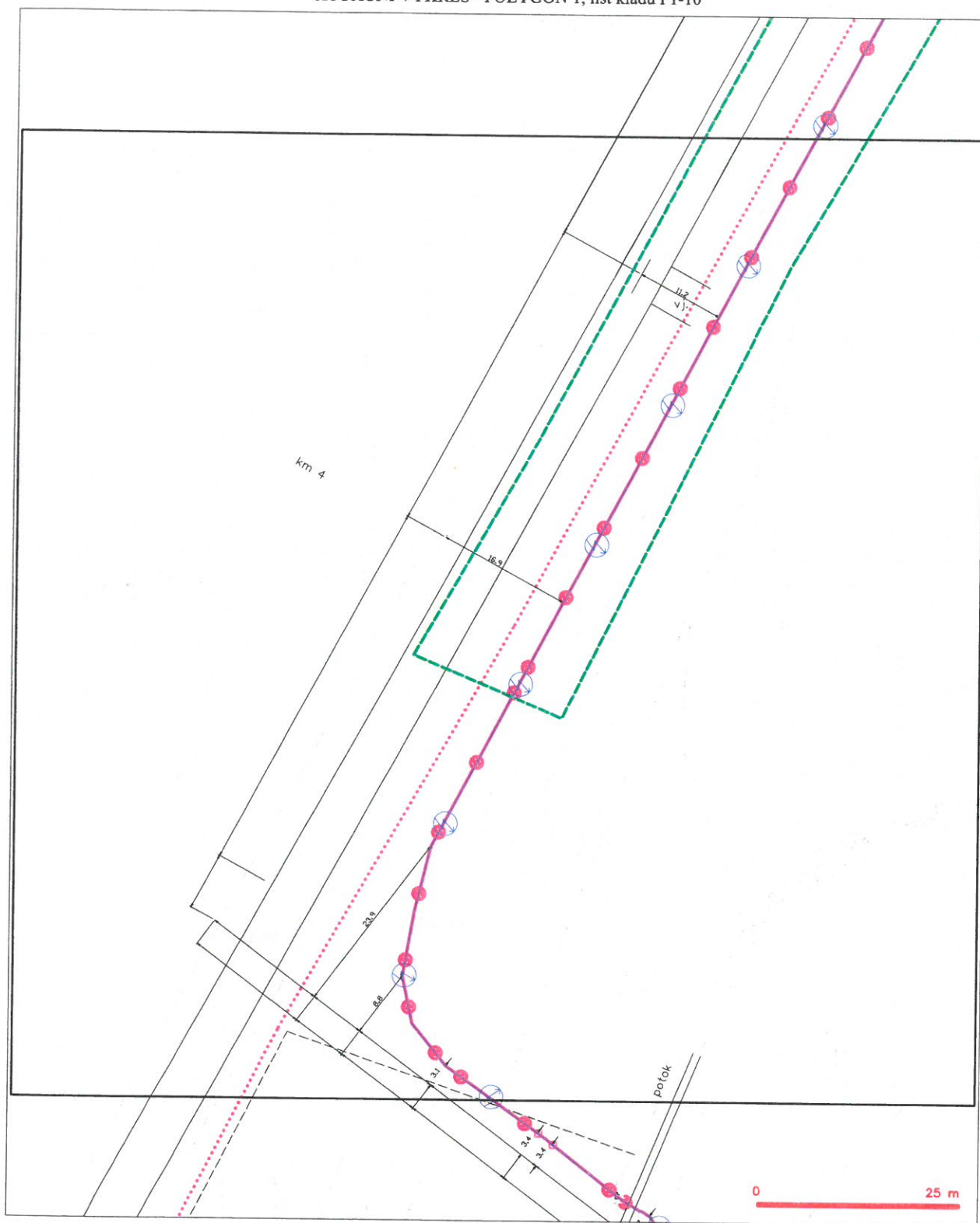
SITUAČNÍ VÝKRES - POLYGON 1, list kladu P1-9



LEGENDA

-----	hranica doménového územia "k rybníčkovi"		nezaměstnaní příbuzní apod. kadeři, NEPE trvalý
-----	NH příjizda, území z NH příjizda ČSTN		něco zjedná apod. kadeři a metalistické kadeři
	zaměstnaní příbuzní metalistické kadeři		rodinní příbuzní, nezaměstnaní rodinní příbuzní
	zaměstnaní příbuzní apod. kadeři, NEPE trvalý		nezaměstnaní příbuzní apod. kadeři
	něco zjedná apod. kadeři a metalistické kadeři		nezaměstnaní příbuzní metalistické kadeři
	nezaměstnaní příbuzní		nezaměstnaní příbuzní

SITUAČNÍ VÝKRES - POLYGON 1, list kladu P1-10



LEGENDA

- | | | | |
|--|---|--|---|
| | hranice zájmového území / rozšíření | | nezaměřený průběh optického kabelu, NDPE trubky |
| | NN přípojkou, území s NN přípojkou GZTN | | nabídnutí optického a metalického kabelu |
| | zaměřený průběh metalického kabelu | | rozdělné síť, extrémně pásmo rozdělné síti |
| | zaměřený průběh optického kabelu, NDPE trubky | | podzemní síť |
| | nabídnutí optického a metalického kabelu | | [] === kábelový, šachetový |
| | nezaměřený průběh metalického kabelu | | podzemní síť odt. |
| | podzemní síť odt. | | sít' s NN |

VŠEOBECNÉ PODMÍNKY OCHRANY SÍTĚ ELEKTRONICKÝCH KOMUNIKACÍ společnosti Česká telekomunikační infrastruktura a.s.

1. PLATNOST VŠEOBECNÝCH PODMÍNEK

- i) Tyto Všeobecné podmínky ochrany sítě elektronických komunikací (dále jen „VPOSEK“) tvoří součást Vyjádření (jak je tento pojem definován níže v článku 2 VPOSEK).
- ii) V případě rozporu mezi Vyjádřením a těmito VPOSEK mají přednost ustanovení Vyjádření, pokud není těmito VPOSEK stanoveno jinak.

2. DEFINICE

Níže uvedené termíny, jsou-li použity v těchto VPOSEK a uvozeny velkým písmenem, mají následující význam:

„**CETIN**“ znamená Česká telekomunikační infrastruktura a.s. se sídlem Olšanská 2681/6, Praha 3 PSČ 130 00, IČO: 04084063, zapsaná v obchodním rejstříku vedeném Městským soudem v Praze pod spz. B 20623;

„**Den**“ je kalendářní den;

„**Kabelovod**“ podzemní zařízení sestávající se z tělesa Kabelovodu a kabelových komor, sloužící k zatahování kabelů a ochranných trubek;

„**Občanský zákoník**“ znamená zákon č. 89/2012 Sb., občanský zákoník, ve znění pozdějších předpisů;

„**POS**“ je zaměstnanec společnosti CETIN, pověřený ochranou sítě, Milan Bryscejn, tel.: 602 120 593, e-mail: milan.bryscejn@cetin.cz;

„**Pracovní den**“ znamená Den, který není v České republice dnem pracovního klidu nebo státem uznaným svátkem;

„**Příslušné požadavky**“ znamená jakýkoli a každý příslušný právní předpis, vč. technických norem, nebo normativní právní akt veřejné správy či samosprávy, nebo jakékoli rozhodnutí, povolení, souhlas nebo licenci, včetně podmínek, které s ním souvisí;

„**Překládka**“ je stavba spočívající ve změně trasy vedení SEK ve vlastnictví CETIN nebo přemístění zařízení SEK ve vlastnictví CETIN; Stavebník, který Překládku vyvolal, je dle ustanovení § 104 odst. 17 Zákona o elektronických komunikacích povinen uhradit společnosti CETIN veškeré náklady na nezbytné úpravy dotčeného úseku SEK, a to na úrovni stávajícího technického řešení;

„**SEK**“ je síť elektronických komunikací ve vlastnictví CETIN;

„**Stavba**“ je stavba a/nebo činnosti ve vztahu, k níž bylo vydáno Vyjádření, a je prováděna Stavebníkem a/nebo Žadatelem v souladu s Příslušnými požadavky, povolená příslušným správním rozhodnutím vydaným dle Stavebního zákona;

„**Stavebník**“ je osoba takto označená ve Vyjádření;

„**Stavební zákon**“ je zákon č. 183/2006 Sb., o územním plánování a stavebním řádu;

„**Vyjádření**“ je vyjádření o existenci sítě elektronických komunikací vydané společností CETIN dne 18. 12. 2018 pod č.j. 811158/18;

„**Zájmové území**“ je území označené Žadatelem a/nebo Stavebníkem v Žádosti;

„**Situační výkres**“ je výkres, který je přílohou Vyjádření a obsahuje Zájmové území určené a vyznačené Žadatelem v Žádosti a výřezy účelové mapy SEK;

„**Zákon o elektronických komunikacích**“ je zákon č. 127/2005 Sb., o elektronických komunikacích a o změně některých souvisejících zákonů, ve znění pozdějších předpisů;

„**Žadatel**“ je osoba takto označená ve Vyjádření.

„**Žádost**“ je žádost, kterou Žadatel a/nebo Stavebník požádal CETIN o vydání Vyjádření.

3. PLATNOST A ÚČINNOST VPOSEK

Tyto VPOSEK jsou platné a účinné dnem odeslání Vyjádření na i) adresu elektronické pošty Stavebníka a/nebo Žadatele uvedenou v Žádosti nebo ii) adresu pro doručení prostřednictvím poštovní přepravy uvedenou Stavebníkem a/nebo Žadatelem v Žádosti.

4. OBECNÁ PRÁVA A POVINNOSTI STAVEBNÍKA A/NEBO ŽADATELE

- (i) Stavebník, Žadatel je výslovně srozuměn s tím, že SEK je veřejně prospěšným zařízením, byla zřízena ve veřejném zájmu a je chráněna Příslušnými požadavky.
- (ii) SEK je chráněna ochranným pásmem, jehož rozsah je stanoven (a) ustanovením § 102 Zákona o elektronických komunikacích a/nebo (b) právními předpisy účinnými před Zákonom o elektronických komunikacích, není-li Příslušnými požadavky stanoveno jinak.
- (iii) Stavebník, Žadatel nebo jím pověřená třetí osoba, je povinen při provádění Stavby nebo jiných prací, při odstraňování havárií a projektování staveb, řídit se Příslušnými požadavky, správnou praxí v oboru stavebnictví a technologickými postupy a je povinen učinit veškerá nezbytná opatření vyžadovaná Příslušnými požadavky k ochraně SEK před poškozením. Povinnosti dle tohoto odstavce má Stavebník rovněž ve vztahu k SEK, které se nachází mimo Zájmové území.
- (iv) Při zjištění jakéhokoliv rozporu mezi údaji v Situačním výkresu, který je přílohou Vyjádření a skutečným stavem, je Stavebník a/nebo Žadatel povinen bez zbytečného odkladu, nejpozději Den následující po zjištění takové skutečnosti, zjištěný rozpor oznámit POS.
- (v) Stavebník, Žadatel nebo jím pověřená třetí osoba, je povinen každé poškození či krádež SEK bezodkladně, nejpozději Den následující po zjištění takové skutečnosti, oznámit takovou skutečnost dohledovému centru společnosti CETIN na telefonní číslo +420 238 464 190.
- (vi) Bude-li Stavebník, Žadatel nebo jím pověřená třetí osoba na společnosti CETIN požadovat, aby se jako účastník správního řízení, pro jehož účely bylo toto Vyjádření vydáno, vzdala práva na odvolání proti rozhodnutí vydanému ve správním řízení, je oprávněn kontaktovat POS.

5. POVINNOSTI STAVEBNÍKA PŘI PŘÍPRAVĚ STAVBY

- (i) Při projektování Stavby je Stavebník povinen zajistit, aby projektová dokumentace Stavby (i) zohledňovala veškeré požadavky na ochranu SEK vyplývající z Příslušných požadavků, zejména ze Zákona o elektronických komunikacích a Stavebního zákona, (ii) respektovala správnou praxi v oboru stavebnictví a technologické postupy a (iii) umožňovala, aby i po provedení a umístění Stavby dle takové projektové dokumentace byla společnost CETIN, jako vlastník SEK schopna bez jakýchkoli omezení a překážek provozovat SEK, provádět údržbu a opravy SEK.
- (ii) Nebude-li možné projektovou dokumentaci zajistit některý, byť i jeden z požadavků dle předchozího odstavce (i) a/nebo umístění Stavby by mohlo způsobit, že nebude naplněn některý, byť i jeden z požadavků dle předchozího odstavce (i), vyvolá Stavebník Překládku.
- (iii) Při projektování Stavby, která se nachází nebo je u ní zamýšleno, že se bude nacházet v ochranném pásmu radiových tras společnosti CETIN a překračuje výšku 15 m nad zemským povrchem, a to včetně dočasných objektů zařízení stavenišť (jeřáby, konstrukce, atd.) je Stavebník povinen písemně kontaktovat POS za účelem získání konkrétního stanoviska a podmínek k ochraně radiových tras společnosti CETIN a pro určení, zda Stavba vyvolá Překládku. Ochranné pásmo radiových tras v šíři 50m je zakresleno do situačního výkresu, který je součástí tohoto Vyjádření.

Číslo jednací: 811158/18

Číslo žádosti: 0118 336 990

VŠEOBECNÉ PODMÍNKY OCHRANY SÍTĚ ELEKTRONICKÝCH KOMUNIKACÍ společnosti Česká telekomunikační infrastruktura a.s.

- (iv) Pokud se v Zájmovém území nachází podzemní silové vedení (NN) ve vlastnictví společnosti CETIN, je Stavebník povinen ve vztahu k projektové dokumentaci zajistit totéž, co je uvedeno pod písm (i) tohoto článku 5, přičemž platí, že Stavebník vyvolá Překládku v případech uvedených pod písm (ii) tohoto článku 5.
- (v) Stavebník je povinen při projektování Stavby, která je stavbou (a) zařízení silových elektrických sítí (VN, VVN a ZVVN) a/nebo (b) trakčních vedení, provést výpočet či posouzení rušivých vlivů na SEK, zpracovat ochranná opatření, to vše dle a v souladu s Příslušnými požadavky. Stavebník je povinen nejpozději třicet (30) Dnů před podáním žádosti o vydání příslušného správního rozhodnutí k umístění Stavby dle Stavebního zákona předat POS výpočet či posouzení rušivých vlivů na SEK a zpracovaná ochranná opatření.
- (vi) Je-li Stavba v souběhu s Kabelovodem, nebo Kabelovod kříží, je Stavebník povinen nejpozději ke Dni, ke kterému započne se zpracováním projektové dokumentace ke Stavbě, oznámit POS a projednat s POS (a) veškeré případy, kdy trajektorie podvrtní a protlaků budou vedeny ve vzdálenosti menší, než je 1,5 m od Kabelovodu a (b) jakékoliv výkopové práce, které budou nebo by mohly být vedeny v úrovni či pod úrovní Kabelovodu nebo kabelové komory.
- (vii) Je-li Stavba umístěna nebo má být umístěna v blízkosti Kabelovodu, ve vzdálenosti menší, než jsou 2 m nebo kříží-li Stavba Kabelovod ve vzdálenosti menší, než je 0,5 m nad nebo kdekoliv pod Kabelovodem, je Stavebník povinen předložit POS k posouzení zakreslení Stavby v příčných řezech, přičemž do příčného řezu je Stavebník rovněž povinen zakreslit profil kabelové komory.

6. POVINNOSTI STAVEBNÍKA PŘI PROVÁDĚNÍ STAVBY

- (i) Stavebník je před započítím jakýchkoliv zemních prací ve vztahu ke Stavbě povinen vytyčit trasu SEK na terénu dle Příslušných požadavků a dle Stavebního zákona. S vytyčenou trasou SEK je Stavebník povinen seznámit všechny osoby, které budou anebo by mohly zemní práce ve vztahu ke Stavbě provádět. V případě porušení této povinnosti bude Stavebník odpovědný společnosti CETIN za náklady a škody, které porušením této povinnosti společnosti CETIN vzniknou a je povinen je společnosti CETIN uhradit.
- (ii) Pět (5) Pracovních dní před započítím jakýchkoliv prací ve vztahu ke Stavbě je Stavebník povinen oznámit společnosti CETIN, že zahájí práce či činnosti ve vztahu ke Stavbě. Písemné oznámení dle předchozí věty zašle Stavebník na adresu elektronické pošty POS a bude obsahovat minimálně číslo jednací Vyjádření a kontaktní údaje Stavebníka.
- (iii) Stavebník je povinen zabezpečit a zajistit SEK proti mechanickému poškození, a to zpravidla dočasným umístěním silničních betonových panelů nad kabelovou trasou SEK. Do doby, než je zajištěna a zabezpečena ochrana SEK proti mechanickému poškození, není Stavebník oprávněn přejíždět vozidly nebo stavební mechanizací kabelovou trasu SEK. Při přepravě vysokých nákladů nebo při projíždění stroji, vozidly či mechanizací pod nadzemním vedením SEK je Stavebník povinen prověřit, zda výška nadzemního vedení SEK je dostatečná a umožňuje spolehlivý a bezpečný způsob přepravy nákladu či průjezdu strojů, vozidel či mechanizace.
- (iv) Při provádění zemních prací v blízkosti SEK je Stavebník povinen postupovat tak, aby nedošlo ke změně hloubky uložení nebo prostorového uspořádání SEK. V místech, kde SEK vystupuje ze země do budovy, rozváděče, na sloup apod. je Stavebník povinen vykonávat zemní práce se zvýšenou mírou opatrnosti, výkopové práce v blízkosti sloupů nadzemního vedení SEK je Stavebník povinen provádět v takové vzdálenosti od sloupu nadzemního vedení SEK,

kteřá je dostatečná k tomu, aby nedošlo nebo nemohlo dojít k narušení stability sloupu nadzemního vedení SEK. Stavebník je povinen zajistit, aby jakoukoliv jeho činností nedošlo bez souhlasu a vědomí společnosti CETIN (a) ke změně nivelety terénu, a/nebo (b) k výsadbě trvalých porostů, a/nebo (c) ke změně rozsahu a změně konstrukce zpevněných ploch. Pokud došlo k odkrytí SEK, je Stavebník povinen SEK po celou dobu odkrytí náležitě zabezpečit proti prověšení, poškození a odcizení.

- (v) Zjistí-li Stavebník kdykoliv během provádění prací ve vztahu ke Stavbě jakýkoliv rozpor mezi údaji v projektové dokumentaci a skutečností, je povinen bezodkladně přerušit práce a oznámit zjištěný rozpor na adresu elektronické pošty POS. Stavebník není oprávněn pokračovat v pracích ve vztahu ke Stavbě do doby, než získá písemný souhlas POS s pokračováním prací.
- (vi) Stavebník není bez předchozího písemného souhlasu společnosti CETIN oprávněn manipulovat s kryty kabelových komor, jakkoliv zakrývat vstupy do kabelových komor, a to ani dočasně, vstupovat do kabelových komor, jakkoliv manipulovat s případně odkrytými prvky SEK či s jakýmkoliv jiným zařízením se SEK souvisejícím. Rovněž bez předchozího písemného souhlasu společnosti CETIN není Stavebník oprávněn umístit nad trasou Kabelovodu jakoukoliv jinou síť technické infrastruktury v podélném směru.
- (vii) Byla-li v souladu s Vyjádřením a těmito VPOSEK odkryta SEK je Stavebník povinen tři (3) Pracovní dny před zakrytím SEK písemně oznámit POS zakrytí SEK a vyzvat ho ke kontrole před zakrytím. Oznámení Stavebníka dle předchozí věty musí obsahovat minimálně předpokládaný Den zakrytí, číslo jednací Vyjádření a kontaktní údaje Stavebníka. Stavebník není oprávněn provést zakrytí do doby, než získá písemný souhlas POS se zakrytím.

7. ROZHODNÉ PRÁVO

Vyjádření a VPOSEK se řídí českým právem, zejména Občanským zákoníkem, Zákonem o elektronických komunikacích a Stavebním zákonem. Veškeré spory z Vyjádření či VPOSEK vyplývající budou s konečnou platností řešeny u příslušného soudu České republiky.

8. PÍSEMNÝ STYK

Písemným stykem či pojmem „písemně“ se pro účely Vyjádření a VPOSEK rozumí předání zpráv jedním z těchto způsobů:

- v listinné podobě;
- e-mailovou zprávou se zaručeným elektronickým podpisem dle zák. č. 227/2000 Sb., o elektronickém podpisu a o změně některých dalších zákonů (zákon o elektronickém podpisu), ve znění pozdějších předpisů;

9. ZÁVĚREČNÁ USTANOVENÍ

- (i) Stavebník, Žadatel nebo jím pověřená třetí osoba je počínaje Dnem převzetí Vyjádření povinen užít informace a data uvedená ve Vyjádření pouze a výhradně k účelu, pro který mu byla tato poskytnuta. Stavebník, Žadatel nebo jím pověřená třetí osoba není oprávněn informace a data rozmnožovat, rozšiřovat, pronajímat, půjčovat či jinak umožnit jejich užívání třetí osobou bez předchozího písemného souhlasu společnosti CETIN.
- (ii) Pro případ porušení kterékoliv z povinností Stavebníka, Žadatele nebo jím pověřené třetí osoby, založené Vyjádřením /nebo těmito VPOSEK je Stavebník, Žadatel či jím pověřená třetí osoba odpovědný za veškeré náklady a škody, které společnosti CETIN vzniknou porušením povinností Stavebníka, Žadatele nebo jím pověřené třetí osoby.

Číslo jednací: 811158/18

Číslo žádosti: 0118 336 990

Informace o možném napojení na SEK ve vlastnictví společnosti Česká telekomunikační infrastruktura a.s.

Česká telekomunikační infrastruktura a.s. („CETIN“) poskytuje dle ustanovení § 161 odst. 1 Stavebního zákona tyto informace o podmínkách napojení Stavby a/nebo budovy označené v Žádosti na již existující SEK:

- (i) specifické podmínky napojení Stavby a/nebo budovy označené v Žádosti na již existující SEK Vám za společnost CETIN poskytne Šulc Jan, Jaselská 722 Kolín, e-mail: jan.sulc@cetin.cz („Kontaktní osoba CETIN“). Kontaktní osoba CETIN pro Vás bude koordinátorem případného napojení Stavby a/nebo budovy označené v Žádosti na již existující SEK, zejména poskytne informace o technickém řešení napojení a stanoví přípojný bod na již existující SEK;
- (ii) předpokladem pro napojení Stavby a/nebo budovy označené v Žádosti na již existující SEK je získání veškerých povolení a souhlasů vyžadovaných platnými právními předpisy pro vybudování té části SEK, která je nezbytná pro napojení Stavby a/nebo budovy označené v Žádosti na již existující SEK, je-li takových povolení a souhlasů dle platných právních předpisů pro vybudování SEK třeba, a rovněž splnění veškerých technických podmínek pro napojení na již existující SEK;

Další pro Vás užitečné informace k napojení na SEK ve vlastnictví společnosti Česká telekomunikační infrastruktura a.s.:

- pokud Vaše Stavba bude umístována na základě správního rozhodnutí, doporučujeme žádost o vydání takového správního rozhodnutí podat tak, aby žádost obsahovala rovněž stavbu přípojky k SEK;
- doporučujeme stavbu přípojky k SEK v žádosti o vydání správního rozhodnutí označit jako stavební objekt - „SO trasa SEK společnosti Česká telekomunikační infrastruktura a.s.“;
- trasu přípojky k SEK a místo napojení přípojky k SEK na již existující SEK společnosti Česká telekomunikační infrastruktura a.s. konzultujte prosím s Kontaktní osobou CETIN;
- v případě, že jste dali na naše doporučení, a Vaše žádost o vydání správního rozhodnutí k umístění Stavby obsahovala rovněž stavbu přípojky k SEK, informujte Kontaktní osobu CETIN o nabytí právní moci správního rozhodnutí vydaného na Stavbu a stavbu přípojky k SEK, společnost Česká telekomunikační infrastruktura a.s. se s Vámi dohodne na postoupení práv a povinností vyplývajících ze správního rozhodnutí na stavbu přípojky k SEK a zajistí výstavbu přípojky k SEK;
- stavíte-li budovu a/nebo je-li budova podstatně rekonstruována, mějte na paměti, že taková budova musí být vybavena fyzickou infrastrukturou uvnitř budovy, která umožní zavedení sítě elektronických komunikací až do koncového bodu sítě v prostoru budovy, který užívá koncový uživatel, budova musí být vybavena přístupovým bodem budovy - upozorňujeme, že se jedná o požadavky stanovené právním předpisem, zákonem č. 194/2017 Sb., o opatřeních ke snížení nákladů na zavedení vysokorychlostních sítí elektronických komunikací a o změně některých souvisejících zákonů;
- doporučujeme provést přípravu budovy na následné vybudování vnitřních komunikačních rozvodů (např. trubkováním ve zdivu) nebo vybudovat vlastní komunikační rozvody umožňující napojení k SEK;
- stavíte-li budovu, mějte na paměti, že tato musí umožňovat vstup silnoproudých a komunikačních kabelů do budovy, umístění rozvodných skříní a provedení vnitřních silnoproudých a komunikačních rozvodů až ke koncovým bodům sítě. Vnitřní komunikační rozvody musí splňovat požadavky na zabezpečení proti zneužití;
- společnost Česká telekomunikační infrastruktura a.s. Vám nabízí zhotovení typového projektu pro realizaci vnitřních rozvodů, koncového bodu sítě a řešení vstupu vedení SEK ke koncovému bodu sítě. Máte-li o zhotovení takového typového projektu zájem, prosím obraťte se na Kontaktní osobu CETIN, dohodne s Vámi vše potřebné.

Požadujete-li jakékoliv další informace o možném napojení Stavby a/nebo budovy označené v Žádosti na již existující SEK, prosíme kontaktujte Kontaktní osobu CETIN.

A zde www.zrychlujemecesco.cz můžete zjistit, jak je lokalita, kterou jste označil v Žádosti pokryta SEK ve vlastnictví CETIN, jakou rychlost připojení SEK umožňuje, a jak takové připojení můžete získat.

Číslo jednací: 811158/18

Číslo žádosti: 0118 336 990

Informace k vytyčení SEK

V případě požadavku na vytyčení PVSEK společnosti Česká telekomunikační infrastruktura a.s. se, prosím, obraťte na společnosti uvedené níže.

Česká telekomunikační infrastruktura a.s. - středisko Praha a Stř. Čechy

se sídlem: Olšanská 2681/6, Praha 3, PSČ 13000

IČ: 04084063

DIČ: CZ04084063

kontakt: tel: 238461858 obslužná doba po-pa 7 - 15 hod

TEMO-TELEKOMUNIKACE, a.s. - výhradní dodavatel společnosti Česká telekomunikační infrastruktura a.s.

se sídlem: U Záběhlického zámku 233/15, 106 00 Praha 10

IČ: 25740253

DIČ: CZ25740253

kontakt: Michal Nun, mobil: 601 378 578, vytyceni@temo.cz

ARITMET

se sídlem: Praha 10, Vršovice, Užocká 962/6, PSČ: 100 00

IČ: 27951529

DIČ: CZ27951529

kontakt: Mikuláš Závorka, mobil: 606213599, e-mail: mikulas.zavorka@arimet.cz
Ing. David Kolář, mobil: 721606015, e-mail: david.kolar@arimet.cz

FEM - Miloš Fejfar

se sídlem: Lužany 209, 507 06 Lužany

IČ: 01735977

DIČ:

kontakt: Miloš Fejfar, mobil: 602483031, e-mail: fejfarmilos@seznam.cz

FORTEl s.r.o.

se sídlem: Nušlova 2286, 158 00 Praha 5

IČ: 62909380

DIČ: CZ62909380

kontakt: Petr Láška, mobil: 602308933, e-mail: fortel@fortel.cz

Chadima Zdeněk

se sídlem: Máchova 257, 539 73 Skuteč

IČ: 01222163

DIČ:

kontakt: Zdeněk Chadima, tel: 731115933, e-mail: z.chadima@tiscali.cz

Ing. Václav Hlavatý

se sídlem: V Lukách 2162, 269 01 Rakovník

IČ: 44255501

DIČ:

kontakt: Ing. Václav Hlavatý, mobil: 606632506, e-mail: dobrahlava@seznam.cz

Milouš Koloušek

se sídlem: Novovysočanská 827/36, 190 00 Praha - Vysočany

IČ: 76397238

DIČ:

kontakt: Milouš Koloušek, mobil: 605297296, e-mail: mkolousek@ixcon.cz

Miroslav Forchtner

se sídlem: Vinice ev.č.4, 294 41, Dobruška

IČ: 74794850

DIČ: CZ560110/0307

kontakt: Miroslav Forchtner, mobil: 606936150, e-mail: ofim@seznam.cz

Číslo jednací: 811158/18

Číslo žádosti: 0118 336 990

Miroslav Kraušner

se sídlem: Jaselská 1159, 295 01 Mnichovo Hradiště

IČ: 64721051

DIČ: CZ64721051

kontakt: Miroslav Kraušner, mobil: 602350825, e-mail: spojdrat@seznam.cz

NEWTELELINE spol. s r.o.

se sídlem: Praha 6, Bělohorská 185/163 169 00

IČ: 48108421

DIČ: CZ48108421

kontakt: Michal Schonauer, mobil: 608333920, e-mail: michal.schonauer@ntl.cz

SITEL, spol. s r.o.

se sídlem: Baarova 957/15, 140 00 Praha 4

IČ: 44797320

DIČ: CZ 44797320

kontakt: Stanislav Rada, mobil: 606744788, e-mail: sr@sitel.cz

SPOJMONT s.r.o.

se sídlem: Žitavského 556, 156 00 Praha 5

IČ: 61501387

DIČ: CZ61501387

kontakt: Miloslav Možný, mobil: 777794853, e-mail: info@spojmont.cz

Jan Adámek, mobil: 777226627, e-mail: info@spojmont.cz

SUPTel a.s.

se sídlem: Hřbitovní 1322/15, 312 16 Plzeň

IČ: 25229397

DIČ: CZ25229397

kontakt: Bohumír Fulín, mobil: 724635314, e-mail: fulin@suptel.cz

Jiří Kalfířt, mobil: 724635351, e-mail: kalfirt@suptel.cz

Vlastimil Koudelka, mobil: 725277777, e-mail: koudelka@suptel.cz

Vegacom, a.s.

se sídlem: Novodvorská 1010/14, 142 01 Praha 4

IČ: 25788680

DIČ: CZ25788680

kontakt: Vratislav Bína, mobil: 603 855 256, e-mail: bina@vegacom.cz

Milan Novotný, mobil: 724 437 713, e-mail: novotnym@vegacom.cz.



Petra Bičišťová
1.máje 423
294 41 Dobrovice

V Praze, 17.12.2018

Naše zn.: **181217-1456103917**

Věc: vyjádření k žádosti k akci **"Pěčice - vodovodní a kanalizační přívaděč"**

Sdělujeme Vám, že společnost Vodafone Czech Republic a.s., se sídlem Praha 5, náměstí Junkových 2, IČ: 25788001, zapsaná dne 13.8. 1999 v obchodním rejstříku vedeném Městským soudem v Praze pod spisovou značkou B.6064 na základě předložené dokumentace ze dne **17.12.2018**

souhlasí s realizací projektu.

Ve vámi zadaném zájmovém území a v uvedené výšce (výška stavby: 0 m, výška jeřábu: 0 m) se nenachází žádné podzemní ani nadzemní vedení naší společnosti.

Platnost vyjádření je **1 rok** od data vydání.

S pozdravem

v.z. Kateřina Rendeková
Vodafone Czech Republic a.s.
Náměstí Junkových 2
155 00 Praha 5


Vodafone Czech Republic a.s.
náměstí Junkových 2, 155 00 Praha 5
IČO: 25788001, DIČ: CZ25788001
tel.: 776 971 111, fax: 776 971 99

Tel.: 607 105 305
E-mail: west@vodafone.cz

Seznam příloh/přiložených souborů:

Zadost_181217-1456103917.pdf



PRO SPOLEČNÉ ZÁJITKY

Vyřizuje: Dundáček Petr

E-mail: petr.dundacek@t-mobile.cz

Bičíš'ová Petra
1.máje 423
29441 Dobruška

Naše značka: E45660/18

V Praze dne: 17.12.2018

Vyjádření a stanovení podmínek pro udělení souhlasu s umístěním stavby v ochranném pásmu sítě technické infrastruktury (TI) společnosti T-Mobile Czech Republic a.s.

Vydané podle § 101 ZÁKONA Č. 127/2005 Sb., o elektronických komunikacích a o změně některých souvisejících zákonů (zákon o elektronických komunikacích – dále jen ZEK), ve znění pozdějších předpisů a §161 zákona č. 183/2006 Sb., o územním plánování a stavebním řádu (stavební zákon) či dle dalších příslušných právních předpisů

Věc: Pěčice - vodovodní a kanalizační přivaděč

Stupeň: Sloučené územní a stavební řízení

Na základě předložených projektových podkladů dáváme **souhlasné stanovisko k vydání Územního souhlasu / rozhodnutí (Stavebního povolení) a následně souhlas s realizací stavby.**

Dle předložených dokladů nedojde ke kolizi s technickou infrastrukturou společnosti **T-Mobile Czech Republic a.s.**

Toto stanovisko má platnost 1 rok.

Vydané stanovisko nelze prodloužit. Po uplynutí platnosti zadejte žádost o nové stanovisko.

T-Mobile
T-Mobile Czech Republic a.s.
Tomáškova 2144/1
148 00 Praha 4
IČ 649 49 681, DIČ CZ64949681

Ochrana sítí
Technologický úsek

V případě doplňujících dotazů vždy uvádějte v „Předmětu“ e-mailu číslo jednací.



Příloha č. 1

Rekapitulace žádosti o vyjádření k existenci sítě elektronických komunikací

Číslo žádosti: **E45660/18**
Název stavby /akce: **Pěčice - vodovodní a kanalizační přívaděč**
Datum podání žádosti: **17.12.2018**
Důvod žádosti: **Sloučené územní a stavební řízení**
Popis jiného důvodu žádosti:
Poznámka:

Žadatel

Firma / organizace:
IČ
DIČ
Kontaktní osoba: **Bičíšťová Petra**
Adresa: **1.máje 423**
Město / obec: **Dobrovice**
PSČ: **29441**
Stát:
E-mail: **bicistova.petule@seznam.cz**
Telefonní číslo: **728356706**

Stavebník

Firma / organizace: **Vodovody a kanalizace Mladá Boleslav, a.s.**
Kontaktní osoba: **Ing. Žitný**
Adresa: **Čechova 1151**
Město / obec: **Mladá Boleslav**
PSČ: **293 01**
Stát:
E-mail: **bicistova.petule@seznam.cz**
Telefonní číslo: **728356706**

Stavba

Výška nad terénem (metry): **0 m**
Projektant:
Druh stavby: **Infrastruktura**
Hodnota projektu: **10 mil. Kč**
Měsíc zahájení stavby: **02/2019**
Měsíc ukončení stavby: **12/2019**

Odeslání stanoviska

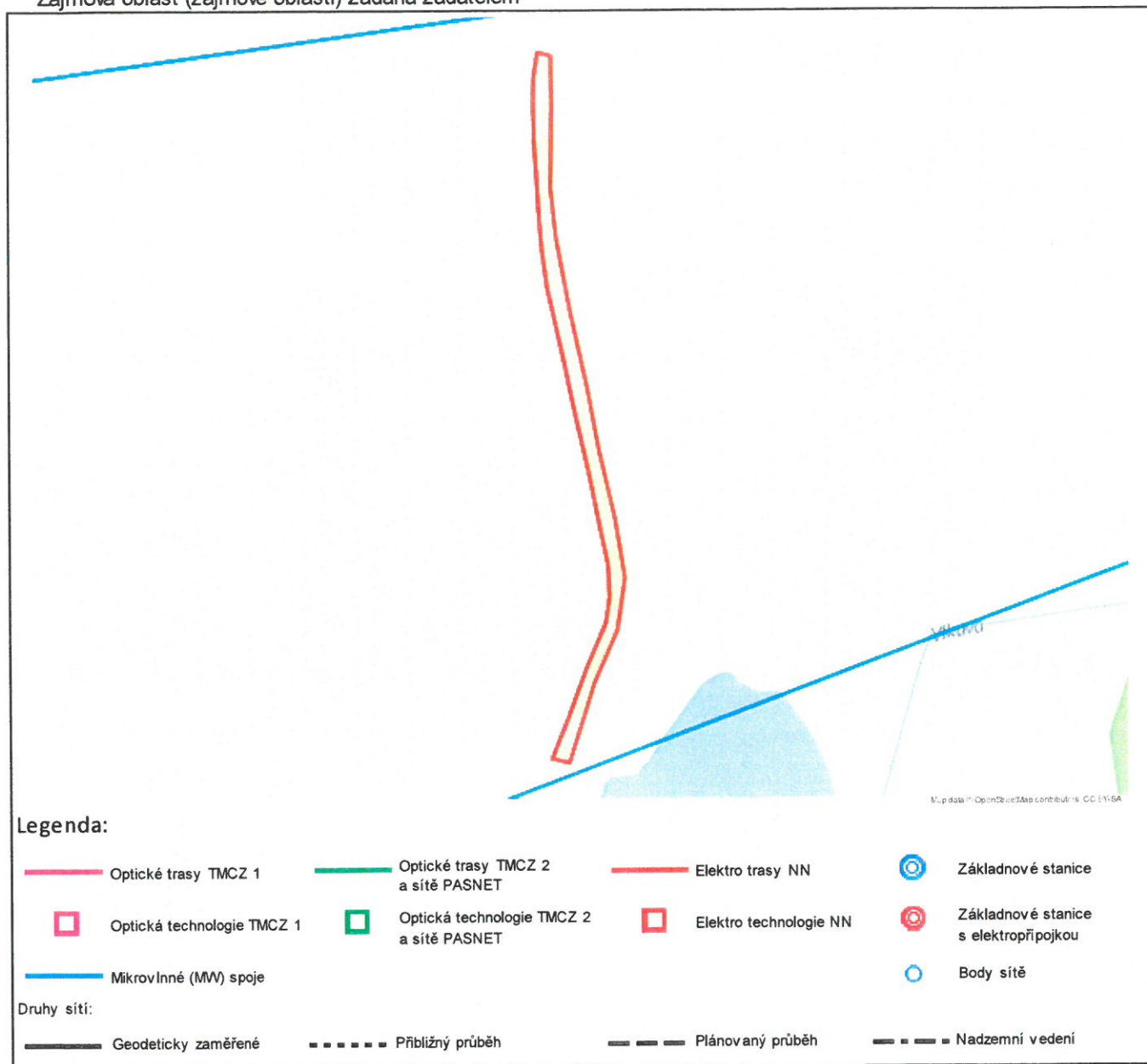
E-mail: **bicistova.petule@seznam.cz**



Příloha č. 2

Situační plánek

Zájmová oblast (zájmové oblasti) zadaná žadatelem



Geometrie zájmové oblasti (zájmových oblastí) žádosti ve formátu WKT a souřadnicovém systému S-JTSK. Zkopírováním textu lze geometrii zobrazit v jakémkoli softwaru podporujícím formát WKT.

POLYGON((-697586.311297824 -1018050.56199022,-697596.688594182 -1018086.06324568,-697602.194274697 -1018122.5803781,-697608.023553996 -1018179.39884968,-697610.736368521 -1018227.02621803,-697614.659959959 -1018281.02224577,-697616.847372936 -1018327.56713082,-697616.411288136 -1018380.59418707,-697608.085270105 -1018470.72694714,-697602.124525795 -1018549.42249164,-697592.714348119 -1018651.98211382,-697588.348540981 -1018716.27013637,-697583.822596875 -1018776.3570402,-697587.755357382 -1018821.5281656,-697598.18246322 -1018857.41219995,-697631.989864897 -1018913.29759384,-697668.74517674 -1018983.00511053,-697698.706113526 -1019035.93552956,-697674.832861715 -1019044.78992564,-697624.80379828 -1018938.03028613,-697582.700429916 -1018868.63286838,-697562.701549321 -1018797.52172569,-697564.998758054 -1018714.30764654,-697574.386922333 -1018617.50785075,-697579.391970012 -1018525.50045644,-697588.909433066 -1018414.86849968,-697594.471353141 -1018309.35771465,-697593.194139453 -1018243.11931378,-697576.700082842 -1018127.80580838,-697568.351795702 -1018057.4969825,-697586.311297824 -1018050.56199022))



Petra Bičíšková
1. máje 423
29441 Dobruška

naše značka
5001843364

vyřizuje
Jaroslav Kápička

datum
17.12.2018

Věc:

Pěčice - vodovodní a kanalizační přívaděč

K.ú. - p.č.: Úherce, Semčice, Pěčice

Stavebník: Vodovody a kanalizace Mladá Boleslav, a.s., Čechova 1151, 29301 Mladá Boleslav

Účel stanoviska: Povolení stavby - stavební režim (ÚR+SP)

GasNet, s.r.o., jako provozovatel distribuční soustavy (PDS) a technické infrastruktury, zastoupený GridServices, s.r.o., vydává toto stanovisko:

V zájmovém území vyznačeném v příloze tohoto stanoviska, nejsou umístěna žádná provozovaná plynárenská zařízení a plynovodní přípojky ve vlastnictví nebo správě GasNet, s.r.o.. Mohou se zde nacházet plynárenská zařízení jiných vlastníků či správců, případně i dlouhodobě nefunkční/neprovozovaná plynárenská zařízení bez dostupných informací o jejich poloze a vlastnictví.

V rozsahu území vyznačeného v příloze souhlasíme s povolením stavby dle zákona 183/2006 Sb. ve znění pozdějších předpisů např. s vydáním územního rozhodnutí, zjednodušeným územním řízením, vydáním územního souhlasu, uzavřením veřejnoprávní smlouvy, ohlášením, stavebním povolením, veřejnoprávní smlouvou o provedení stavby nebo oznámením stavebního záměru s certifikátem autorizovaného inspektora.

V případě uzavření veřejnoprávní smlouvy nebude GasNet, s.r.o. ani GridServices, s.r.o., jako zmocněnec GasNet, s.r.o., účastníkem územního ani stavebního řízení a nebudou uvedeni ve třetích osobách veřejnoprávní smlouvy.

Platí pouze pro území vyznačené v příloze tohoto stanoviska a to 24 měsíců ode dne jeho vydání.

Stanovisko bylo vygenerováno na základě vaší žádosti automaticky.

V případě dotčení pozemku v majetku společnosti GasNet, s.r.o. je třeba dále projednat smluvní vztah k tomuto pozemku.

Kontakt na projednání naleznete na adrese www.gasnet.cz/cs/kontaktni-system/, činnost "Smluvní vztahy - pozemky a budovy plynárenských zařízení", případně na NONSTOP zákaznické lince 800 11 33 55.

GridServices, s.r.o.


Plynárenská 499/1
Zábrdovice
602 00 Brno
T +420532221111
F +420545578571
E info@gidservices.cz
I www.gridservices.cz
IČ: 27935311
DIČ: CZ27935311

Zapsán do obchodního rejstříku:
Krajský soud v Brně
oddíl C, vložka 57165
26.07.2007

Bankovní spojení:
Československá obchodní banka,
a.s.
Číslo účtu: 17837923
Kód banky: 0300

Za správnost a úplnost dokumentace předložené s žádostí včetně jejího souladu s platnými předpisy plně zodpovídá její zpracovatel. Stanovisko nenahrazuje případná další stanoviska k jiným částem stavby.

V případě další korespondence nebo jednání (např. změna stavby) uvádějte naši značku - 5001843364 a datum tohoto stanoviska. Kontakty jsou k dispozici na www.gridservices.cz nebo NONSTOP zákaznická linka 800 11 33 55.



GasNet, s.r.o.
zastoupená společností GridServices, s.r.o., IČ 279 35 311
Jaroslav Kápička
Vedoucí zpracování externích požadavků
Odbor zpracování externích požadavků

Přílohy: Orientační zakres plynárenského zařízení

Příloha: Orientační zakres plynárenského zařízení. Tato příloha je nedílnou součástí stanoviska č. 5001843364 ze dne 17.12.2018.

Provozovatel DS: GasNet, s.r.o.; Stavebník: Vodovody a kanalizace Mladá Boleslav, a.s., Čechova 1151, 29301 Mladá Boleslav. K.ú.: Úherce, Semčice, Pěčice.

